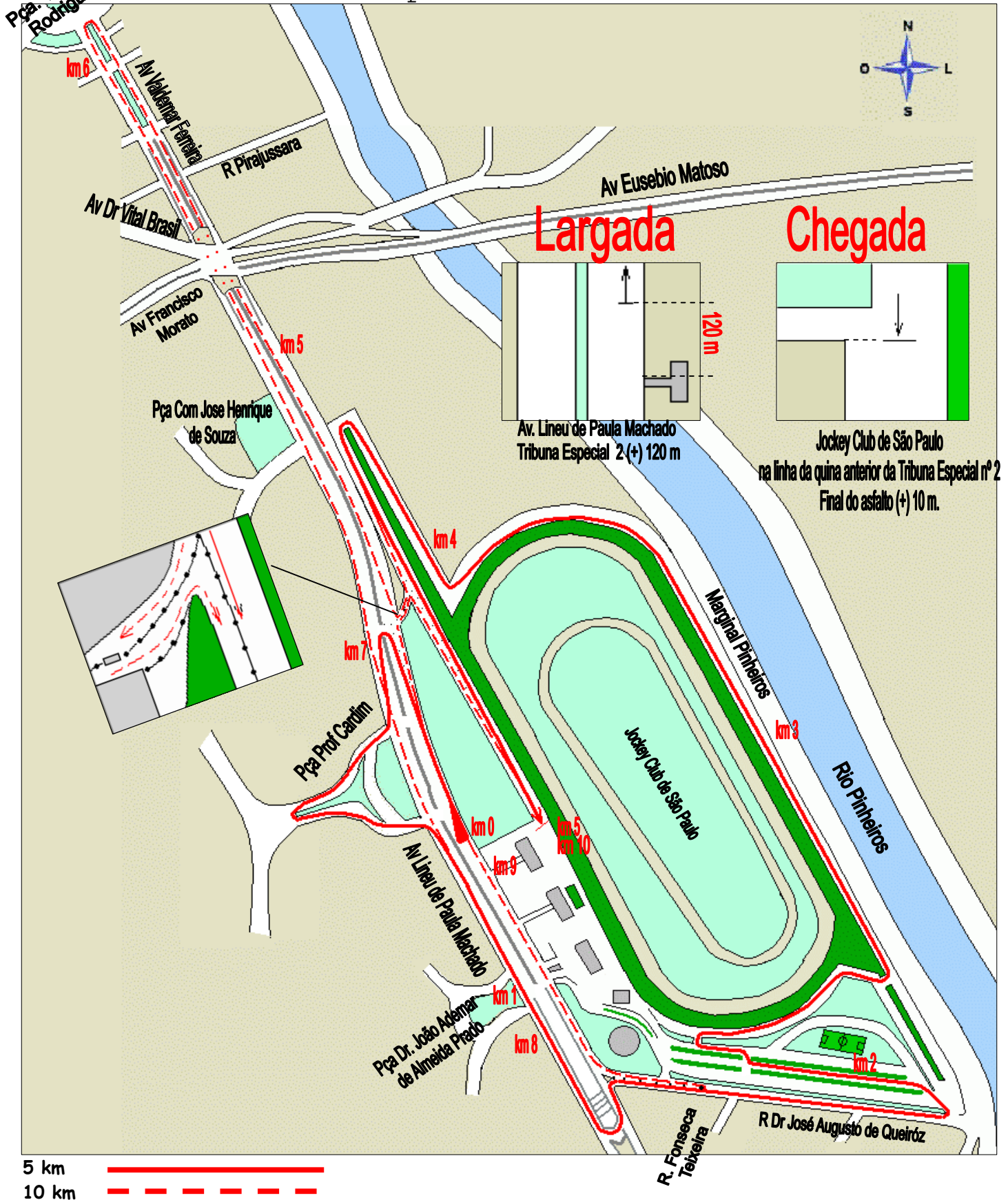
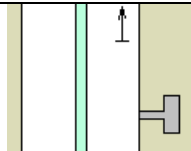
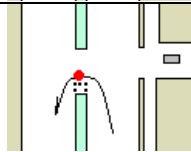
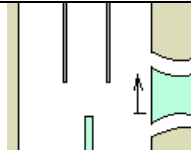
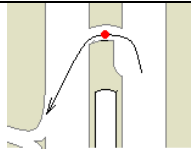
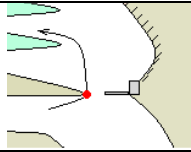
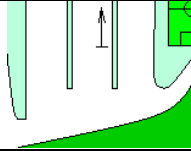
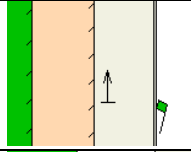
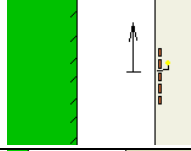
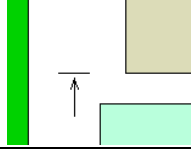
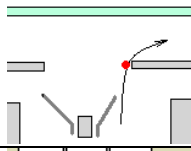
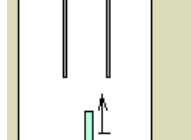
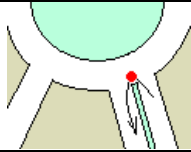
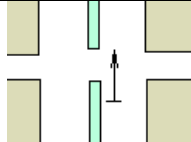
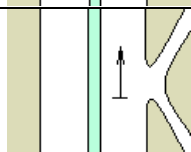
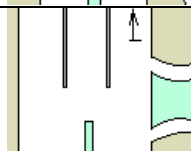
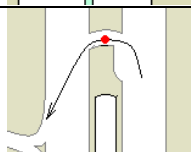
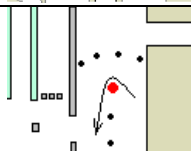
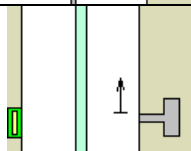
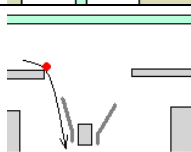
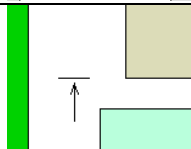


Circuito Delta 2 São Paulo 2010  
Mapa do Percurso



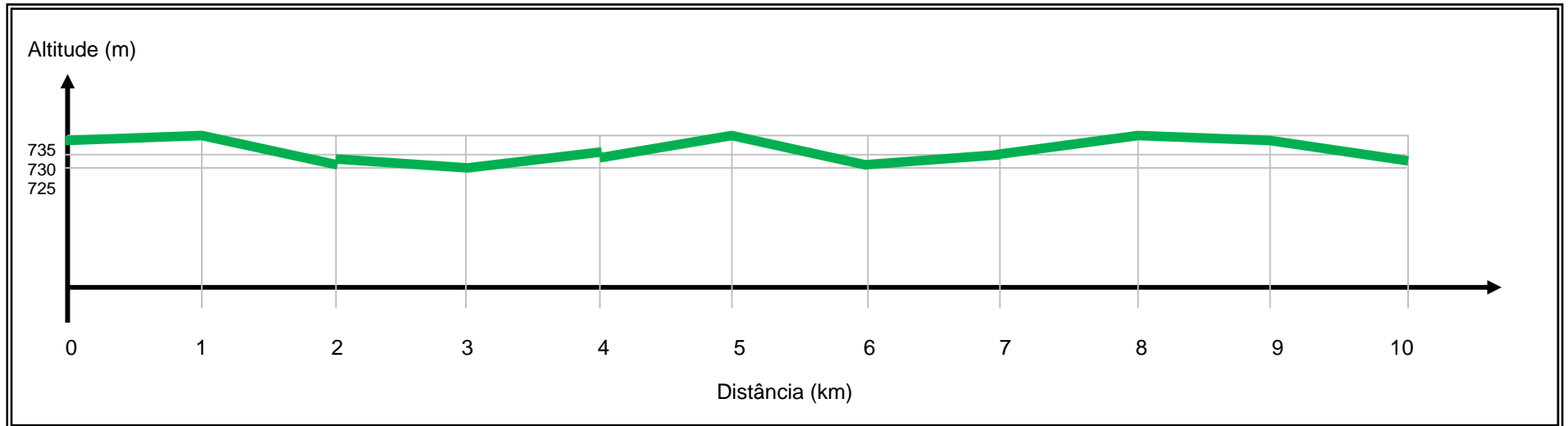
km	Prova:	<b>Circuito Delta 2 São Paulo - 2010</b>		Data da Prova:	15.08.2010
				Data da Medição:	07.06.2010
0		Av. Lineu de Paula Machado, 952. Tribuna Especial "2" (+) 120 m.			734 m.
0,35		Av. Lineu de Paula Machado. Retorno em frente ao Portão 6A do Jockey Club.			732 m.
1		Av. Lineu de Paula Machado. Pça Dr. João Ademar de Almeida Prado. Início (+) 9 m.			736 m.
1,29		Retorno. Av. Lineu de Paula Machado c/ Pça. Prof. Américo de Moura.			733 m.
1,915		Portão 12.			726 m.
2		Jockey Club de São Paulo. Após Portão 12 início do estacionamento central (+) 38 m.			727 m.
3		Jockey. Pista de areia junto a Marginal. Placa 3ª Torre de Luz (-) 15m.	Imigrantes Anchieta Faixas 4 e 5	(+) 12m.	724 m.
4		Jockey. R. dos Fundos dos Alojamentos ( após Chaminé). 12ª Veneziana das janelas Superiores. Número 17 e Luminária.			729 m.
5		Jockey Club de São Paulo, na linha da quina anterior da Tribuna Especial nº 2. Final do asfalto (+) 10 m.			728 m.
4,608		Portão 6A.			730 m.
5		Av. Lineu de Paula Machado. Início do Guard-rail lateral do Túnel Dr. Euryclides de Jesus Zerbini (-) 25 m.			735 m.

km	Prova:	<b>Circuito Delta 2 São Paulo - 2010</b>		
				Data da Prova:
			Data da Medição:	07.06.2010
5,87		Av. Waldemar Ferreira c/ Pça. Vicente Rodrigues.		327 m.
6		Av. Waldemar Ferreira c/ R. Romão Gomes (-) 27 m.		327 m.
7		Av. Lineu de Paula Machado c/ R. Sarabatana. Quina anterior.		731 m.
8		Av. Lineu de Paula Machado, 1330. Porta (-) 3 m. Início do guard-rail do Túnel (+) 9 m.		736 m.
8,21		Retorno. Av. Lineu de Paula Machado c/ Pça. Prof. Américo de Moura.		733 m.
8,5		Retorno. R. José Augusto de Queiros c/ R. Fonseca Teixeira (-) 16 m.		730 m.
9		Av. Lineu de Paula Machado, 1075. Tribuna Especial 2, quina posterior. Nº 1088 (OL) final da casa.		734 m.
9,463				730 m.
10		Jockey Club de São Paulo, na linha da quina anterior da Tribuna Especial nº 2. Final do asfalto (+) 10 m.		728 m.

OL = outro lado    CM = contra mão    VD = viaduto    Pt = poste    Pl = placa

Ivan Gomes Junior    f. (011) 5052-1850 / 9137-6315

## Circuito Delta São Paulo 2010 Altimetria



## Circuito Delta São Paulo

**2010**

### Course Certification

Measurer: *Ivan Gomes Junior*

07.06.2010 cal course: 300 m. Av. Prof. Mello Moraes - USP

08:10 a.m.

Cal		km	Counter	km
73830,0		start	1655	<b>0,000</b>
77469,0	3639,0	tpoint	5904	<b>0,350</b>
81107,0	3638,0	km 01	13.796	<b>1,001</b>
84745,5	3638,5	tpoint	17316	<b>1,291</b>
88384,5	3639,0	tpoint	24904	<b>1,916</b>
<b>12.140,879</b>		km 02	25.937	<b>2,002</b>
		km 03	38.078	<b>3,002</b>
<b>Recal</b>		km 04	50.219	<b>4,003</b>
26711,0		tpoint	57555	<b>4,608</b>
30344,5	3633,5	km 05	62.359	<b>5,004</b>
33977,0	3632,5	tpoint	72865	<b>5,870</b>
37610,0	3633	km 06	74.500	<b>6,005</b>
41242,5	3632,5	km 07	86.641	<b>7,006</b>
<b>12.121,693</b>		km 08	98.782	<b>8,006</b>
		tpoint	101252	<b>8,210</b>
<b>Average</b>	<b>12.131,286</b>	tpoint	104770	<b>8,500</b>
		km 09	110.923	<b>9,007</b>
		tpoint	116.453	<b>9,463</b>
		km 10	123.064	<b>10,008</b>

Measured Distance of Course 10,008 m, adjusted 8 m in the km 8,5



Filiada à IAAF – International Association of Athletic Federations

## CORRIDA DE RUA

### CERTIFICADO – MEDIÇÃO DE PERCURSO

<b>Nome da Prova:</b>	<b>Circuito Delta São Paulo - 2010</b>
-----------------------	--

<b>Local (cidade):</b>	São Paulo	<b>Estado:</b>	SP
<b>Data:</b>	15.08.2010	<b>Distância:</b>	10 e 5 km
<b>Distância medida do percurso</b>	10.008 m ajustados no km 8,5	<b>Data da Medição:</b>	07.06.2010

*Altitude (em metros acima do nível do mar):*

<b>Partida</b>	734 m	<b>Ponto + Alto</b>	736 m.	<b>Ponto + baixo</b>	727 m.	<b>Chegada</b>	728 m.
----------------	-------	---------------------	--------	----------------------	--------	----------------	--------

<b>Tipo do percurso:</b>	Ponto a ponto	<b>Drop</b>	0,6 m/km	<b>Separation</b>	1,41 %
<b>Medidor de Percurso Aprovado pela CBA:</b>	Ivan Gomes Junior - IAAF/AIMS "B" MEASURER				
<b>Endereço</b>	Av. Chibará, 290 - apto. 24 - Moema - São Paulo - SP - Brasil CEP 04076-000 ivan.ivan1@hotmail.com				

<b>Método de Medição</b>	Bicicleta	Jones Counter	Trena de Aço
--------------------------	-----------	---------------	--------------

<b>Certificador de Percurso Aprovado pela CBA:</b>	José Rodolfo Eichler	IAAF/AIMS "A" MEASURER
<b>Endereço:</b>	Avenida Jauaperi, 1.083 - apto. 148 - Moema - São Paulo - SP - Brasil CEP 04523-014 rodolfo@cbat.org.br	

Este documento é para certificar que o percurso acima descrito e definido no mapa que se encontra em anexo, foi medido e aprovado para certificação. A medição do percurso cumpriu com as Regras para Medição de Percursos de Corridas de Rua da IAAF, as Normas para Homologação e Reconhecimento de Corridas de Rua da CBA e a distância medida não é menor que a distância oficial para a prova.

Ivan Gomes Junior  
Medidor de Percurso Aprovado pela CBA

São Paulo, 09 de agosto de 2010.