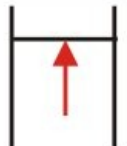

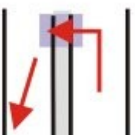
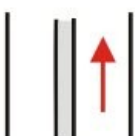
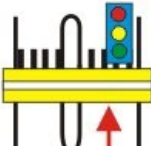
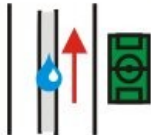
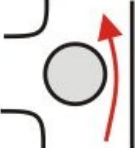
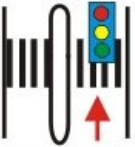
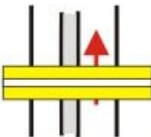

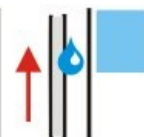
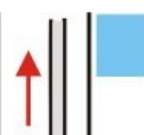
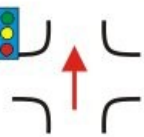

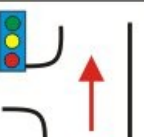




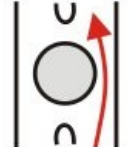
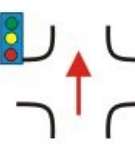
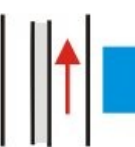
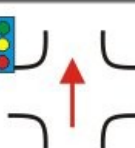
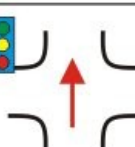

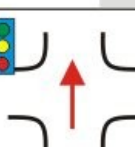





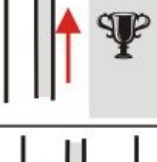
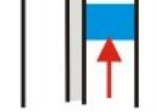


KM	PROVA: GP TERESINA CORRIDA DE RUA	DATA DA PROVA: 01.05.2011
		DATA DA MEDIÇÃO: 06.03.2011
0		Av. Raul Lopes Próximo à subida da Ponte Estaiada
0,870		Condomínio Mediterrâneo
0,935		Rampa de passagem próximo à rotatória
1		Av. Raul Lopes em Frente Condomínio Mediterrâneo (outro lado)
1,700		Sinaleiro sob a Ponte Estaiada
2		Av. Raul Lopes em ao Campo de Futebol na margem do rio poty Posto de água
2,581		Rotatória Av. Raul Lopes com Jóquei Clube
3		Sinaleiro Av Raul Lopes em frente ao River Side (outro lado)
3,410		Ponte da Av. Frei Serafim

KM	PROVA: GP TERESINA CORRIDA DE RUA	DATA DA PROVA: 01.05.2010
		DATA DA MEDIÇÃO: 30.03.2010
3,533		Rotatória Av. Raul Lopes Subida para a Av. João XXIII
4		Av. João XXIII Padaria Pão da Hora Posto de água
4,347		Av. João XXIII MT DNIT
4,701		Sinaleiro Cruzamento da Av. João XXIII com a Rua Miguel Arcoverde
5		Av. João XXIII Carvalho Alternativo
5,076		Av. João XXIII Sinaleiro Saída da Av. Homero Castelo Branco
5,317		Sinaleiro Cruzamento da Av. João XXIII com a Rua Gaioso de Almeida
5,702		Av. João XXIII Rotatória
6		Av. João XXIII em frente ao nº 2937 (OL) Posto de água

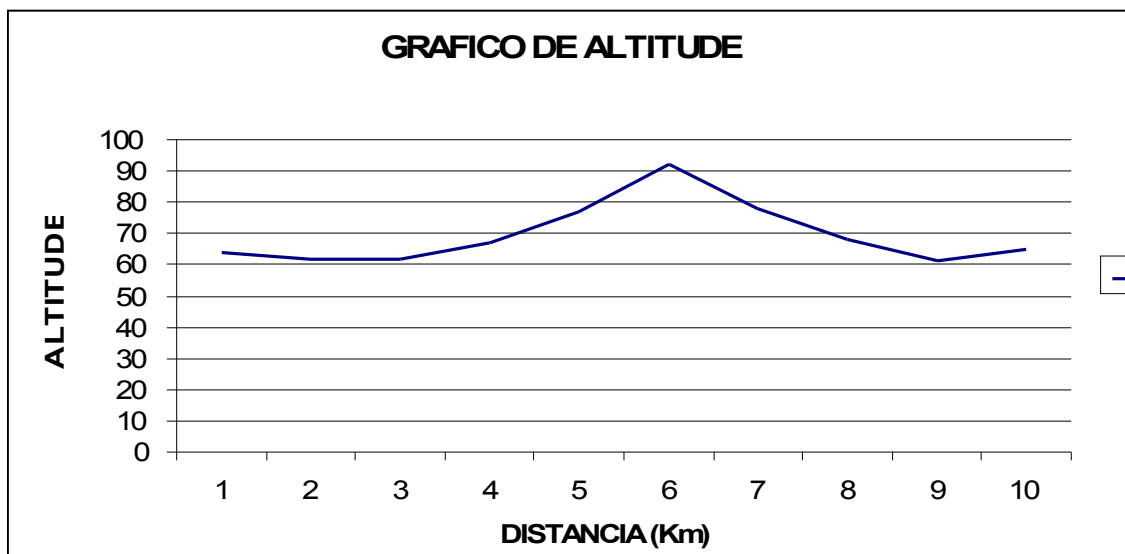
KM	PROVA: GP TERESINA CORRIDA DE RUA	DATA DA PROVA: 01.05.2010
		DATA DA MEDIÇÃO: 30.03.2010
6,055		Retorno em frente ao n° 2979 Av. João XXIII
6,382		Av. João XXIII Rotarória
6,837		Sinaleiro Cruzamento da Av. João XXIII com a Rua Gaioso de Almeida
7		AL Pré-moldados n° 2071 Av. João XXIII
7,075		Sinaleiro Cruzamento da Av. João XXIII com a Av. Homero Castelo Branco
7,448		Sinaleiro Cruzamento da Av. João XXIII com a Rua Miguel Arcoverde
∞		Banco Bradesco Av. João XXIII Posto de água
8,112		Sinaleiro Cruzamento da Av. João XXIII com Av. Nossa Senhora de Fátima
8,421		Descida para a Av. Raul Lopes

KM	PROVA: GP TERESINA CORRIDA DE RUA	DATA DA PROVA: 01.05.2010
		DATA DA MEDIÇÃO: 30.03.2010
8,572		Rotatória em Frente à Pintos Shopping
8,679		Rotatória próxima à entrada do Pintos Shopping Av. Raul Lopes
9		Em frente ao Riverside Shopping Av. Raul Lopes
9,111		Rotatória Av. Raul Lopes com a Av. Jóquei Clube
9,644		Radical Sportcenter Av. Raul Lopes
10		Chegada Próximo à ponte Estaiada Posto de água Posto de saúde





3º GP CORRIDA DE RUA TRESINA PI 2011



## CORRIDA DE RUA

### CERTIFICADO – MEDIÇÃO DE PERCURSO

<b>Nome da Prova:</b>	<b>3º GP CORRIDA DE RUA</b>
-----------------------	-----------------------------

<b>Local (cidade):</b>	<i>Teresina</i>	<b>Estado:</b>	<i>PI</i>
<b>DATA</b>	<i>01.05.2011</i>	<b>Distância:</b>	<i>10 km</i>
<b>Distância medida do percurso</b>	<i>10.190,8m ajuste no km 0,935 proximo a rotatória da UFPI Av. Raul Lopes</i>	<b>Data da Medição:</b>	<i>06/03/2011</i>

*Altitude (em metros acima do nível do mar):*

<b>Partida</b>	<i>65m</i>	<b>Ponto + Alto</b>	<i>92m</i>	<b>Ponto + baixo</b>	<i>61m</i>	<b>Chegada</b>	<i>65m</i>
----------------	------------	---------------------	------------	----------------------	------------	----------------	------------

<b>Tipo do percurso:</b>	<i>Ponto a</i>	<b>Drop</b>	<i>0,0 m/km</i>	<b>Separation</b>	<i>0 %</i>
--------------------------	----------------	-------------	-----------------	-------------------	------------

<b>Medidor de Percurso Aprovado pela CBA:</b>	<b>FRANCISCO WELDEM IGREJA DO NASCIMENTO</b>
---	--

<b>Endereço</b>	<i>AV. VIANA VAZ Nº. 47 - CENTRO TIMON - MA</i>
	<i>weldemigreja@bol.co.br</i>

<b>Método de Medição</b>	<i>Bicicleta</i>	<i>Jones Counter</i>	<i>Trena de Aço</i>
--------------------------	------------------	----------------------	---------------------

<b>Certificador de Percurso Aprovado pela CBA</b>	
<b>Endereço:</b>	

Este documento é para certificar que o percurso acima descrito e definido no mapa que se encontra em anexo, foi medido e aprovado para certificação. A medição do percurso cumpriu com as Regras para Medição de Percursos de Corridas de Rua da IAAF, as Normas para Homologação e Reconhecimento de Corridas de Rua da CBA e a distância medida não é menor que a distância oficial para a prova.