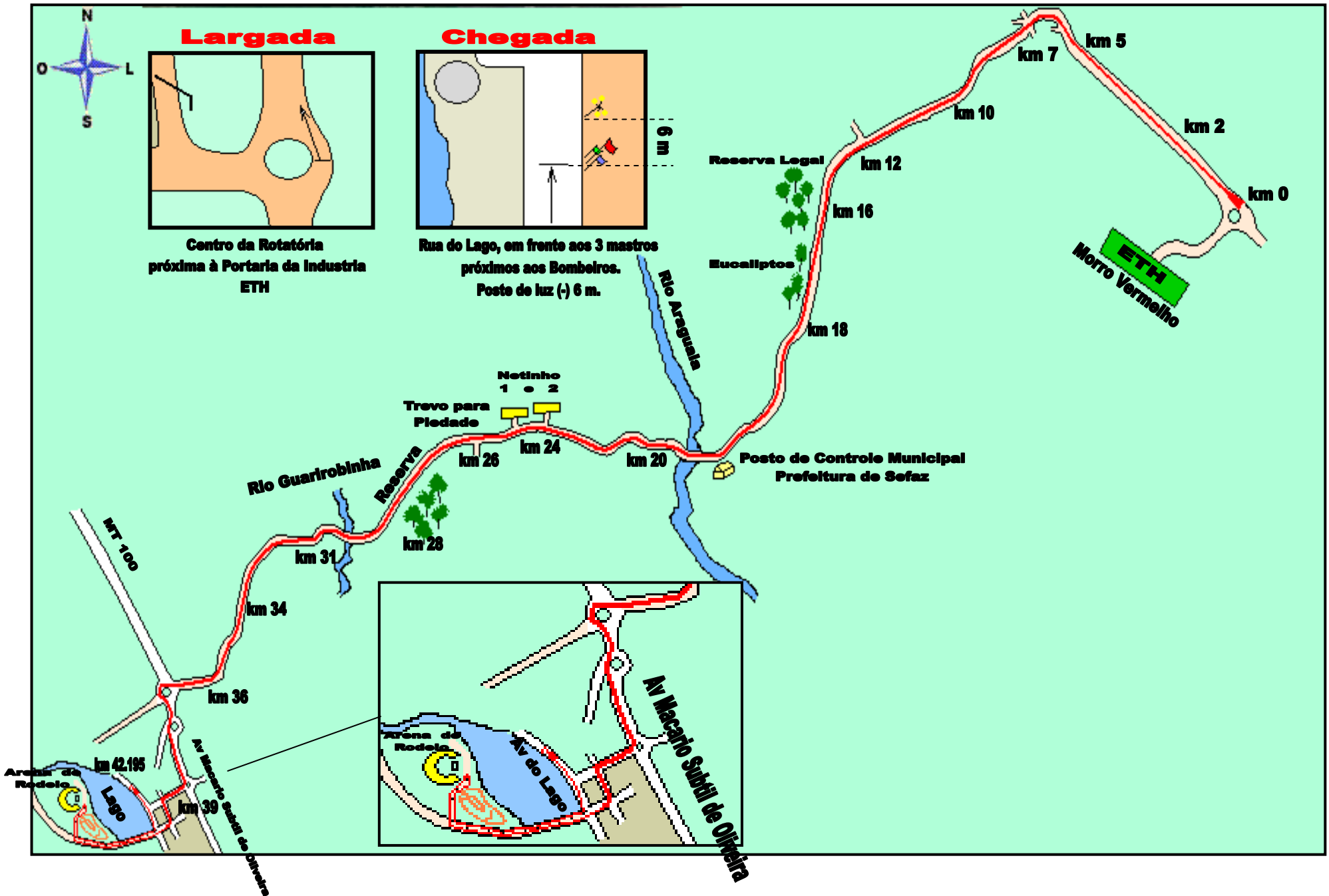
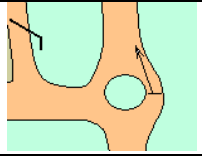
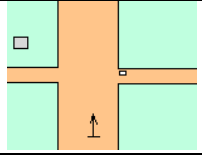
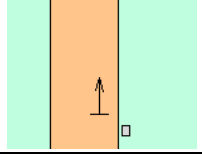
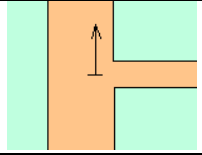
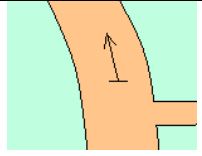
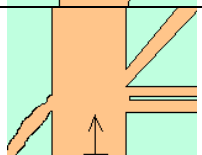
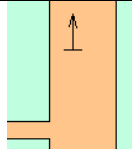
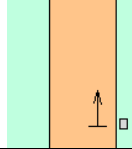
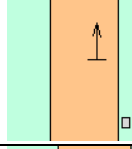
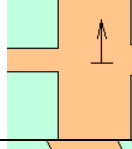
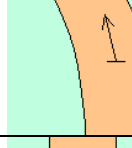
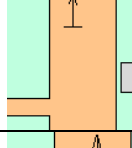
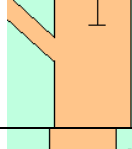
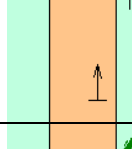
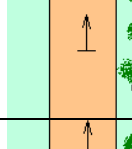

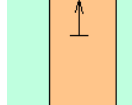


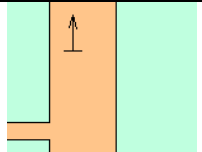
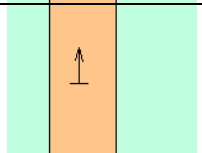
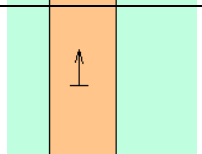
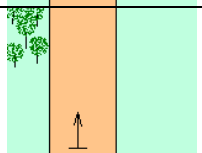
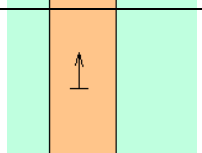
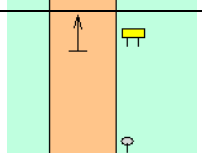
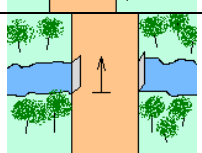
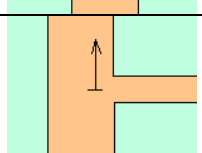
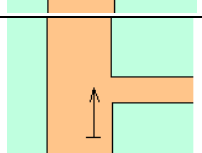
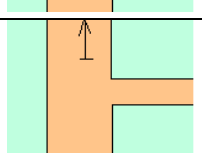
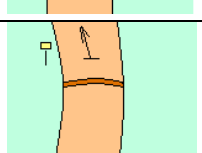
1ª Maratona Sustentável do Araguaia 2011
Mapa do Percurso

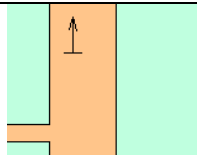
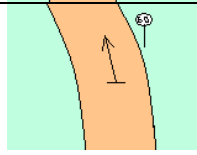
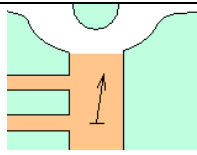
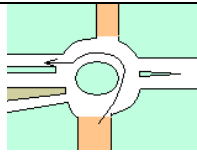
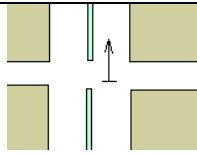
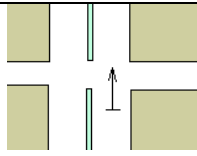
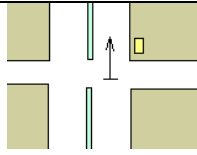
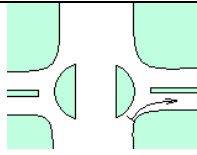
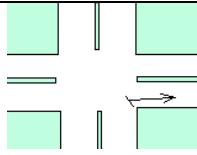
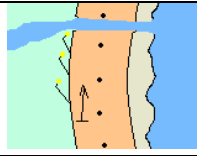
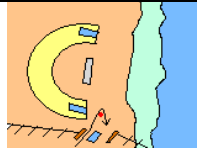


km	Prova:	1ª Maratona Sustentável do Araguaia - 2011	Data da Prova:	05.06.2011
			Data da Medição:	22.03.2011
0				844 m
1		1º Ponto de Vinhaça após Usina (-) 260 m.		835 m.
2		Válvula e Tanque de Registro.		818 m.
3		Válvula e Borboleta (+) 110 m.		832 m.
4		Registro e Borboleta (+) 50 m.		817 m.
4,33		Entrada da Linha Amarela.		825 m.
5		Tanque de Vinhaça com Tanque de Registro isolado (5 caixas) (+) 40 m.		824 m.
5,275		1ª Troca do Revezamento. Final da Subida antes da curva.		822 m.
6		Bifurcação (desvio). Siga pela direita.		839 m.
7		Entrada para a Fazenda Corazza (-) 250 m. Atoleiro.		837 m.
8		Divisão de Lotes no final da subida (-) 150 m. Registros (-) 310 m.		803 m.

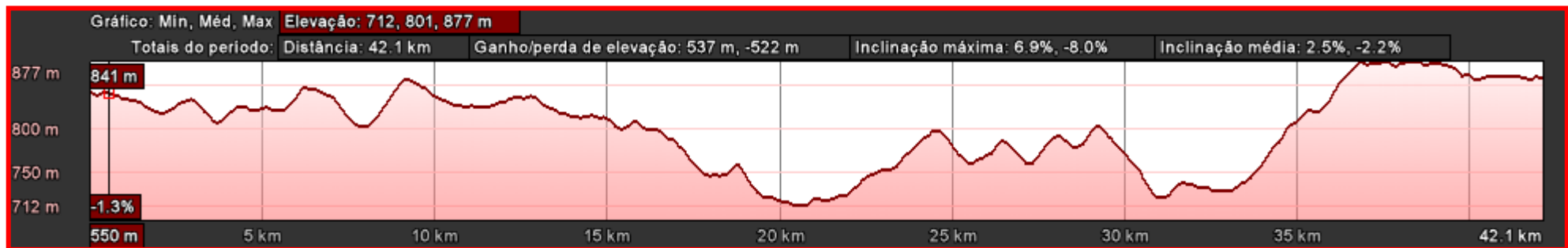
km	Prova:	1ª Maratona Sustentável do Araguaia - 2011	Data da Prova:	05.06.2011
			Data da Medição:	22.03.2011
9		Carreador (+) 130 m.		
				854 m.
10		Caixa		
				836 m.
10,55		2ª Troca do Revezamento. Caixa (+) 120 m.		
				827 m.
11		Carreadores dos dois lados.		
				826 m.
12		Divisão da Fazenda Colina com Santa Rita (+) 30 m. Caixa.		
				832 m.
13		Tanque de Vinhaça (+) 200 m.		
				830 m.
14		Carreador para Sede da Fazenda Canarinho (+) 20 m.		
				815 m.
15		Placa 50 km/h (-) 60 m.		
				812 m.
15,823		3ª Troca do revezamento. Topo. Centro da reta. Reserva Legal à direita.		
				809 m.
16		Início da descida. Reserva Legal à direita.		
				803 m.
17		Final da Descida.		
				783 m.

km	Prova:	1º Maratona Sustentável do Araguaia - 2011	Data da Prova:	05.06.2011
			Data da Medição:	22.03.2011
18		Topo. Eucaliptos à direita.		747 m.
19		Curva à direita (-) 130 m. Antes da Placa "Ponte estreita a 500 m".		749 m.
19,59		Posto de Controle Municipal. Parceria Prefeitura Cefaz		722 m.
19,81		Ponte sobre Rio Araguaia.		721 m.
20		Placa Verde - "Brenco (Centro de Conveniência 2) 4 km" (+) 80 m.		718 m.
21		Curva à direita com Carreador à esquerda.		720 m.
21,1		4º Troca do Revezamento. Km 21 (+) 100 m.		717 m.
22		Carreador à direita (-) 230 m.		727 m.
23		Centro da Subida.		753 m.
24		Entrada para "Netinho 2" (+) 200 m.		786 m.
25		Entrada "Netinho 1" (-) 36 m.		780 m.

km	Prova:	1ª Maratona Sustentável do Araguaia - 2011	Data da Prova: 05.06.2011
			Data da Medição: 22.03.2011
26		Trevo para Piedade (+) 80 m.	771 m.
26,372		5ª Troca do Revezamento. Descida após "Netinho 1". Final (-) 180 m.	786 m.
27		Meio da Subida após troca.	768 m.
28		Final da descida antes da Reserva.	792 m.
29		Início da descida (+) 100 m.	799 m.
30		Placa 20 km/h (+) 80 m. Na Placa Amarela - "Devagar Ponte estreita a 500 m".	771 m.
30,56		Ponte sobre o "Rio Guararobinha".	745 m.
31		Corredor para Propriedade à direita.	721 m.
31,646		6ª Troca do Revezamento. Portaria à direita (-) 70 m. Estância MUTUM.	737 m.
32		Entrada à direita (-) 60 m.	735 m.
33		Placa Amarela do lado esquerdo após Lombada.	729 m.

km	Prova:	1ª Maratona Sustentável do Araguaia - 2011	Data da Prova:	05.06.2011
			Data da Medição:	22.03.2011
34		Estradinha para propriedade à esquerda (+) 40 m.		
				765 m.
35		Placa 60 km /h à direita (-) 10 m.		
				836 m.
36		Penúltima travessa na terra antes do asfalto de Alto Taquari.		
				843 m.
36,32		Asfalto. Rotatória para o centro de Alto Taquari.		
				877 m.
36,92		7ª Troca do Revezamento. Av. Macário Subtil de Oliveira, 309. Alto Taquari.		
				873 m.
37		Av. Macário Subtil de Oliveira, 437. Alto Taquari.		
				873 m.
38		Av. Macário Subtil de Oliveira, 1380 (-) 20 m. com R. Delfino Batista. Alto Taquari.		
				875 m.
38,88		Rotatória. Alto Taquari.		
				875 m.
39		Cruzamento da Rua da Rotatória com a 1ª travessa.		
				875 m.
40		Barragem. Vertedouro (-) 3º postes de luz (-) 5 m.		
				858 m.
40,85		Retorno. 1ª Escada Azul da Arena do Rodeio.		
				861 m.

1ª Maratona Sustentável do Araguaia 2011
Altimetria



1ª Maratona Sustentável do Araguaia 2011

Course Certification

Measurer: *Ivan Gomes Junior*

cal course: 300 m Rodovia MT 100

22/03/2011

08:10 am

Cal	km	Counter	km	km	Counter	km	
58403,0		0	72313	0,000	22	327.777	22,019
61881,5	3478,5	1	83925	1,001	23	339.389	23,020
65364,0	3482,5	2	95537	2,002	24	351.001	24,021
68842,5	3478,5	3	107149	3,003	25	362613	25,022
72323,5	3481,0	4	118761	4,004	26	374.225	26,023
11.612,017		tpoint	122548	4,330	Troca 5	378275	26,372
Recal		5	130373	5,004	27	385.837	27,024
		Troca 1	133512	5,275	28	397.449	28,025
77980,0		6	141985	6,005	29	409.061	29,026
81455,0	3475,0	7	153597	7,006	30	420.674	30,026
84930,0	3475,0	8	165209	8,007	tpoint	426863	30,560
88403,0	3473,0	9	176821	9,008	31	432286	31,027
91876,0	3473,0	10	188433	10,009	Troca 6	439466	31,646
11.591,580		Troca 2	194711	10,550	32	443.898	32,028
Average 11.601,799		11	200045	11,010	33	455.510	33,029
		12	211657	12,011	34	467.122	34,030
		13	223269	13,011	35	478.734	35,031
		14	234881	14,012	36	490.346	36,032
		15	246493	15,013	tpoint	493690	36,320
		Troca 3	255888	15,823	Troca 7	500651	36,920
		16	258105	16,014	37	501.958	37,033
		17	269717	17,015	38	513.570	38,033
		18	281329	18,016	tpoint	523390	38,880
		19	292941	19,017	39	525.182	39,034
		tpoint	299592	19,590	40	536.794	40,035
		tpoint	302144	19,810	tpoint	546246	40,850
		20	304553	20,018	41	548.406	41,036
		21	316165	21,018	42	560.018	42,037
Troca 4	317081	21,0974	42,195	562.282	42,232		

Measured Distance of Course 42,232 m, adjusted 37 m in the start.

CORRIDA DE RUA

CERTIFICADO – MEDIÇÃO DE PERCURSO

Nome da Prova:	1ª Maratona Sustentável do Araguaia - 2011
-----------------------	---

Local (cidade):	Mineiros / Alto Taquari	Estado:	GO / MT
Data:	05.06.2011	Distância:	42.195 m
Distância medida do percurso	42.232 m, ajustados na largada	Data da Medição:	22.03.2011

Altitude (em metros acima do nível do mar):

Partida	844 m	Ponto + Alto	877 m.	Ponto + baixo	712 m.	Chegada	858 m.
----------------	-------	---------------------	--------	----------------------	--------	----------------	--------

Tipo do percurso:	Ponto a ponto	Drop	(+) 0,33 m/km	Separation	69,74 %
Medidor de Percurso Aprovado pela CBA:	Ivan Gomes Junior - IAAF/AIMS "B" MEASURER				
Endereço	Av. Chibarás, 290 - apto. 24 - Moema - São Paulo - SP - Brasil CEP 04076-000 ivan.ivan1@hotmail.com				

Método de Medição	Bicicleta	Jones Counter	Trena de Aço
--------------------------	-----------	---------------	--------------

Certificador de Percurso Aprovado pela CBA:	José Rodolfo Eichler	IAAF/AIMS "A" MEASURER
Endereço:	Avenida Jauaperi, 1.083 - apto. 148 - Moema - São Paulo - SP - Brasil CEP 04523-014 rodolfo@cbat.org.br	

Este documento cujo percurso acima descrito e definido no mapa que se encontra em anexo, foi medido conforme as Regras para Medição de Percursos de Corridas de Rua, porém apresenta 36 km em estrada vicinal ligando os Municípios de Mineiros–GO e Alto Taquari-MT.



Ivan Gomes Junior
Medidor de Percurso Aprovado pela CBA

São Paulo, 24 de março de 2011.