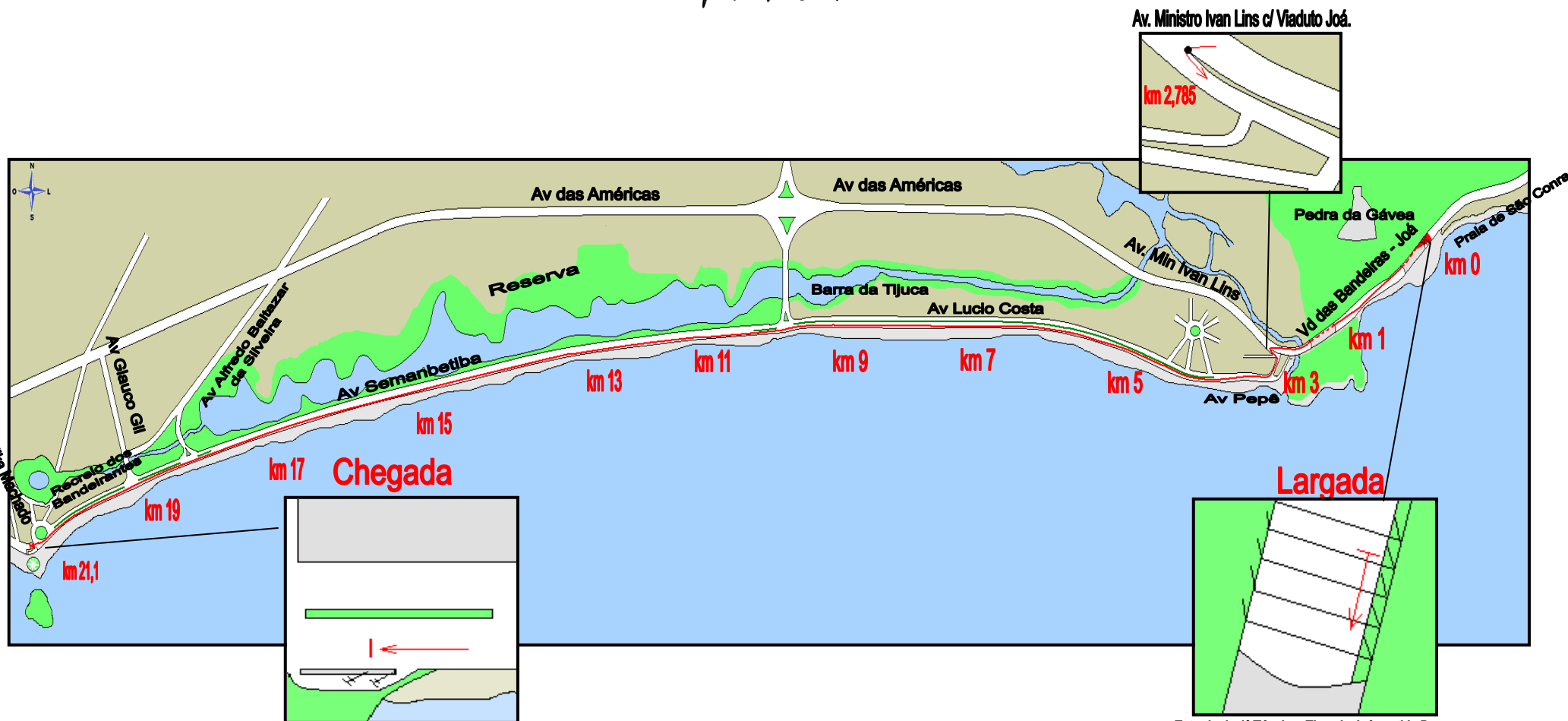


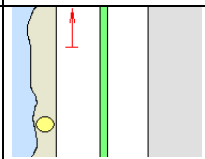
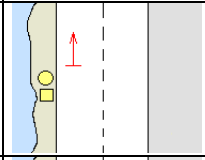
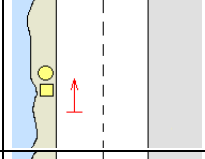
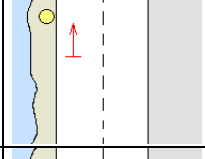
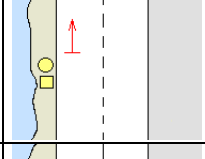
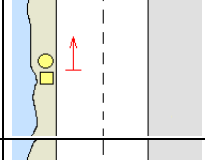
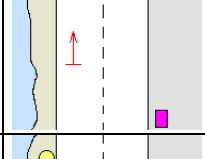
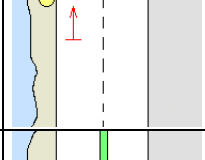
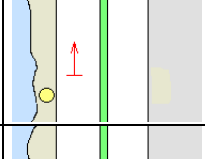
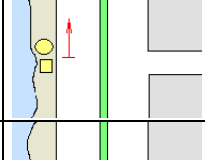
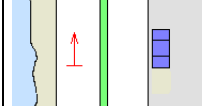
Meia Maratona Avies "Golden 4" Rio de Janeiro 2011
Mapa do Percurso

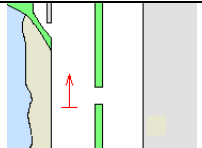
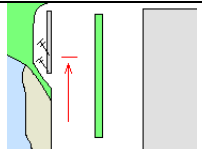
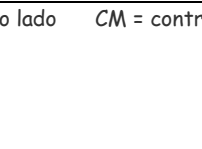





Av. Semanbetiba. Praia do Recreio. Estacionamento junto à Pça. do Chafariz (posto 12),
Na linha do 2º Poste do estacionamento.

Entrada do 1º Túnel no Elevado Joá sentido Barra.
Início do Pergolado (+) 3 pilares, (-) 7 m.

km	Prova:	Meia Maratona Asics Golden 4 - Etapa Rio 2011	Data da Prova:	26.06.2011
			Data da Medição:	21.02.2011
0		Entrada do 1º Túnel no Elevado Joá sentido Barra.		
		Início do Pergolado (+) 3 pilares, (-) 7 m.		
				46 m.
1		Túnel Joá. Placa Elevado Joá / estamos trabalhando (+) 180 m.		
				28 m.
2		Final do Túnel Joá. Pergolado (+) 50 m.		
				43 m.
2,785		Av. Ministro Ivan Lins c/ Viaduto Joá.		
				6 m.
3		R. Sgto. João de Faria c/ Viaduto Joá.		
				7 m.
4		Av. Pepê c/ R. Belisário Leite de Andrade Neto (+) 10 m.		
				10 m.
5		Av. Semanbetiba (Av. Lucio Costa). Quiosque Nativo (+) 3 m.		
		R. Oman.		
				6 m.
6		Av. Semanbetiba (Av. Lucio Costa).. Quiosque Dalva (+) 40 m.		
				9 m.
7		Av. Semanbetiba (Av. Lucio Costa).. Quiosque Guaraviton (-) 30 m.		
		Aldeia do Mar (OL).		
				6 m.
8		Av. Semanbetiba (Av. Lucio Costa).. Quiosque Pirata (+) 20 m.		
				6 m.
9		Av. Semanbetiba (Av. Lucio Costa).. Quiosque Carioca (-) 20 m.		
				10 m.

km	Prova:	Meia Maratona Asics Golden 4 - Etapa Rio 2011	Data da Prova: 26.06.2011
			Data da Medição: 21.02.2011
10		Av. Semanbetiba. Quiosque Corumbá (+) 50 m.	10 m.
11		Av. Semanbetiba. Final do Ilha 26.	2 m.
12		Av. Semanbetiba. Ilha 21, 1º quiosque (-) 10 m.	2 m.
13		Av. Semanbetiba. Ilha 15 (-) 2 postes (-) 5 m.	5 m.
14		Av. Semanbetiba. Ilha 10, 2º quiosque (+) 5 m.	3 m.
15		Av. Semanbetiba. Ilha 5. Entre 2 quiosques.	6 m.
16		Av. Semanbetiba. Casa à direita (+) 100 m.	5 m.
17		Av. Semanbetiba. Ilha 4 (-) 100 m.	6 m.
18		Av. Semanbetiba. Quiosque Dadi 90 (+) 20 m.	7 m.
19		Av. Semanbetiba. Quiosque 100 - Persona / Ronaldo. No centro.	8 m.
20		Av. Semanbetiba, 17.178 (-) 1 prédio.	

km	Prova:	Meia Maratona Asics Golden 4 - Etapa Rio 2011		Data da Prova:	26.06.2011
				Data da Medição:	21.02.2011
21				Av. Semanbetiba. Praia do Recreio. Estacionamento junto á Pça. do Chafarís (posto 12), 1º poste após retorno (-) 30 m.	
				10 m.	
21,1				Av. Semanbetiba. Praia do Recreio. Estacionamento junto á Pça. do Chafarís (posto 12), Na linha do 2º Poste do estacionamento.	
				10 m.	

OL = outro lado CM = contra mão VD = viaduto Pt = poste Pl = placa Ivan Gomes Junior f. (011) 5052-1850 / 9137-6315

**Meia Maratona Asics Golden 4 Rio de Janeiro 2011
Course Certification**

Measurer: *Ivan Gomes Junior*

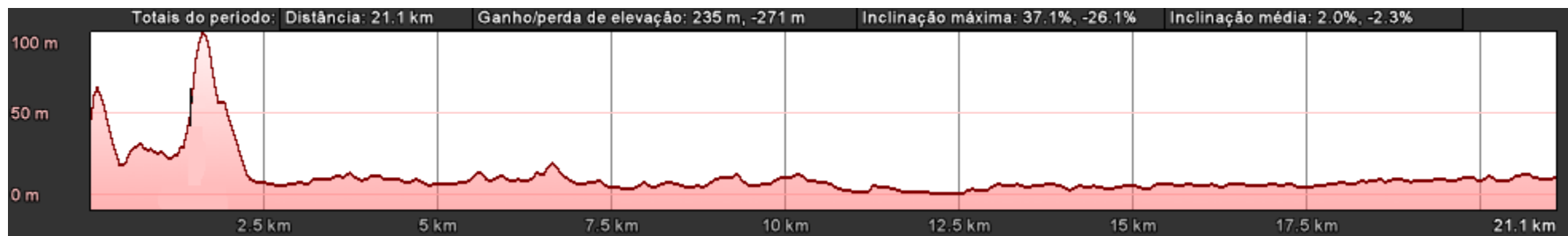
21/2/2011 cal course: 300 m Estrada do Pontal - Recreio dos Bandeirantes

01:30 h. am

Cal		km	Counter	km
62200,0		21,1	94046	-21,100
65803,0	3603,0	21	95248	(21,000)
69409,0	3606,0	20	107274	(20,000)
73012,0	3603,0	19	119300	(18,999)
76616,5	3604,5	18	131326	(17,999)
	12.025,764	17	143351	(16,999)
		16	155377	(15,998)
Recal		15	167403	(14,998)
45306,0		14	179429	(13,998)
48906,0	3600,0	13	191454	(12,997)
52510,0	3604,0	12	203480	(11,997)
56110,0	3600,0	11	215506	(10,997)
59713,0	3603,0	10	227532	(9,996)
	12.017,839	9	239557	(8,996)
		8	251583	(7,996)
Average	12.021,801	7	263609	(6,995)
		6	275635	(6,000)
		5	287.660	(4,995)
		4	299.686	(3,994)
		3	311.712	(2,994)
		2	323.738	(1,994)
		1	335.764	(0,993)
		0	347.789	0,007

Measured Distance of Course 21,093 m, adjusted in the start.

Meia Maratona Asics "Golden 4" Rio de Janeiro 2011
Altimetria



CORRIDA DE RUA

CERTIFICADO – MEDIÇÃO DE PERCURSO

Nome da Prova:	Meia Maratona Asics Golden Four Rio de Janeiro - 2011
-----------------------	--

Local (cidade):	Rio de Janeiro	Estado:	RJ
Data:	26.06.2011	Distância:	21.097,5 m
Distância medida do percurso	21.093 m ajustados na largada	Data da Medição:	21.02.2011

Altitude (em metros acima do nível do mar):

Partida	46 m	Ponto + Alto	98 m.	Ponto + baixo	1m.	Chegada	10 m.
----------------	------	---------------------	-------	----------------------	-----	----------------	-------

Tipo do percurso:	Ponto a ponto	Drop	1,63 m/km	Separation	95,4 %
--------------------------	---------------	-------------	-----------	-------------------	--------

Medidor de Percurso Aprovado pela CBA:	Ivan Gomes Junior - IAAF/AIMS "B" MEASURER
---	--

Endereço	Av. Chibará, 290 - apto. 24 - Moema - São Paulo - SP - Brasil CEP 04076-000 ivan.ivan1@hotmail.com
-----------------	---

Método de Medição	Bicicleta	Jones Counter	Trena de Aço
--------------------------	-----------	---------------	--------------

Certificador de Percurso Aprovado pela CBA:	José Rodolfo Eichler IAAF/AIMS "A" MEASURER
--	---

Endereço:	Avenida Jauaperi, 1.083 - apto. 148 - Moema - São Paulo - SP - Brasil CEP 04523-014 rodolfo@cbat.org.br
------------------	--

Este documento é para certificar que o percurso acima descrito e definido no mapa que se encontra em anexo, foi medido e aprovado para certificação. A medição do percurso cumpriu com as Regras para Medição de Percursos de Corridas de Rua da IAAF, as Normas para Homologação e Reconhecimento de Corridas de Rua da CBA e a distância medida não é menor que a distância oficial para a prova.

Ivan Gomes Junior

Medidor de Percurso Aprovado pela CBA

São Paulo, 10 de maio de 2011.