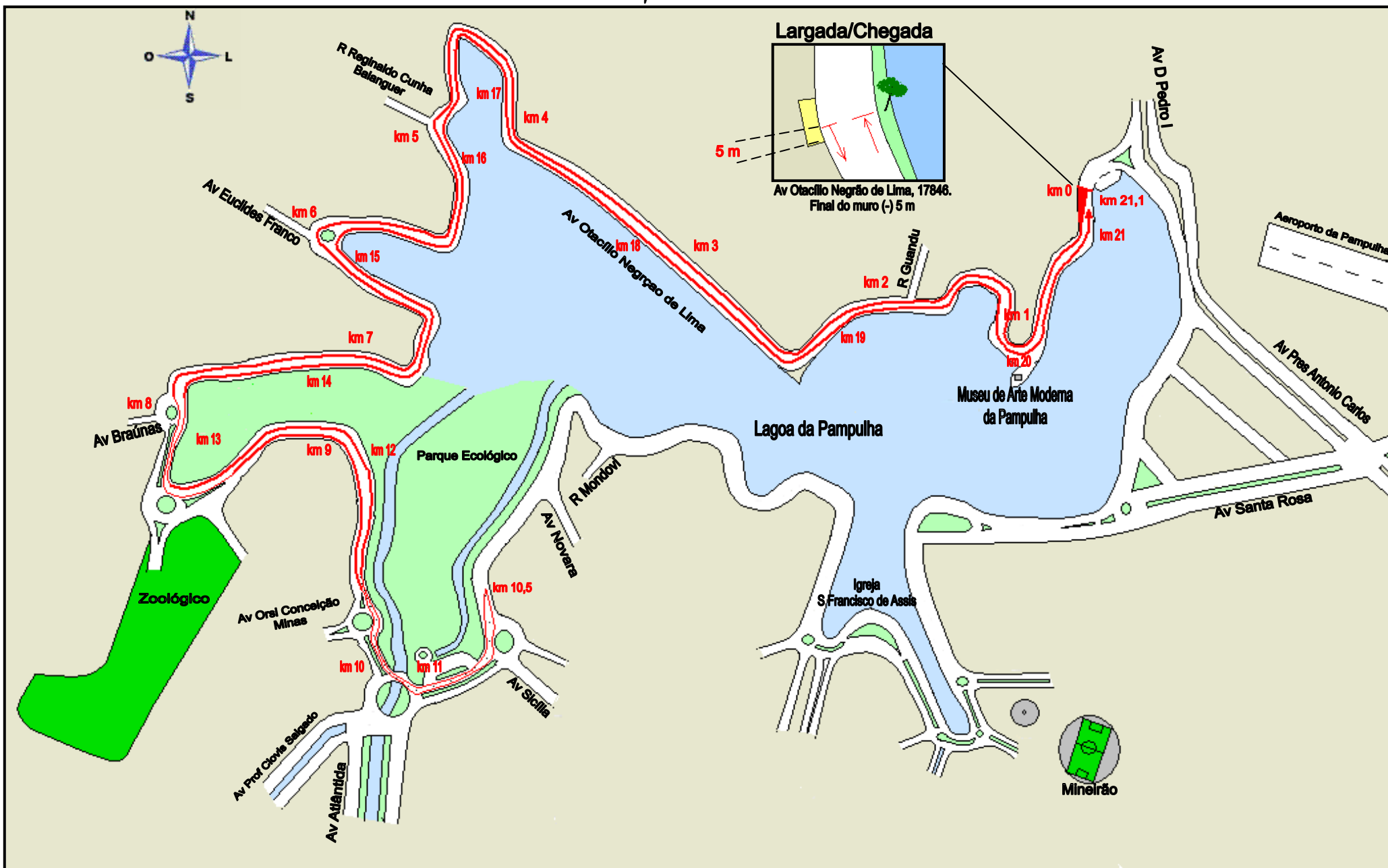
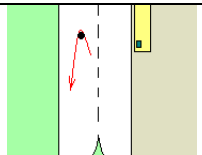

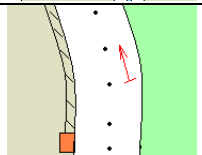
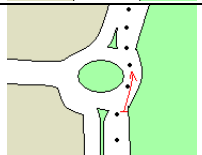
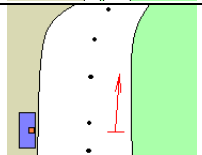
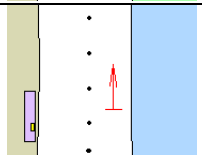
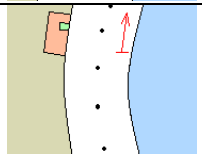
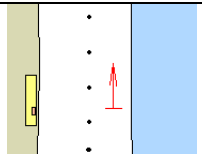
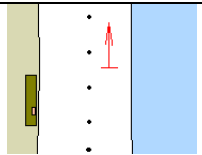
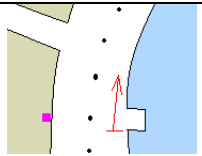
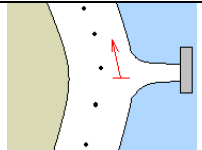


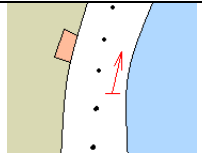

Meia Maratona Asics "Golden 4" Belo Horizonte 2011

Mapa do Percurso



km	Prova: Meia Maratona Asics Golden 4 - Etapa Belo Horizonte 2011	Data da Prova:	17.07.2011
		Data da Medição:	23.02.2011
0		Av. Otacílio Negrão de Lima, 17.846. Final do muro (-) 5 m.	
			813 m.
1		Av. Otacílio Negrão de Lima, 16.870. Portão (+) 1 poste (+) 20 m.	
			807 m.
2		Av. Otacílio Negrão de Lima. R. Guandu (+) 3 postes.	
			817 m.
3		Av. Otacílio Negrão de Lima, 14.553 (-) 3 m.	
			810 m.
4		Av. Otacílio Negrão de Lima, 13.650. Final da casa (+) 5 m.	
			812 m.
5		Av. Otacílio Negrão de Lima, 12.500 c/ R. Reginaldo Cunha Balanguer.	
			810 m.
6		Av. Otacílio Negrão de Lima, 11.840. AABB, 2º portão (+) 3 m.	
			811 m.
7		Av. Otacílio Negrão de Lima, 10.777 (+) 10 m.	
			811 m.
8		Av. Otacílio Negrão de Lima, 8.210. Final.	
			808 m.
9		Av. Otacílio Negrão de Lima, 7.400. (Paddock). Muro. Entrada (+) 20 m.	
			803 m.
10		Av. Otacílio Negrão de Lima. Av. Atlântica, 3.983 (OL). Em frente a quadra. Rotatória (-) 50 m.	
			807 m.

km	Prova: Meia Maratona Asics Golden 4 - Etapa Belo Horizonte 2011	Data da Prova: 17.07.2011 Data da Medição: 23.02.2011
10,5		Retorno. Av. Otacílio Negrão de Lima, 6.758. Portão (+) 12 m. 809 m.
11		Av. Otacílio Negrão de Lima. Início da rotatória c/ Av. Atlântica. 809 m.
12		Av. Otacílio Negrão de Lima, 7.500 (+) 4 postes (Paddock). 805 m.
13		Av. Otacílio Negrão de Lima. Início da Rotatória c/ nº 8.245. 807 m.
14		Av. Otacílio Negrão de Lima, 10.771. No portão. 811 m.
15		Av. Otacílio Negrão de Lima, 11.720. Portão (+) 8 m. 809 m.
16		Av. Otacílio Negrão de Lima, 12.400. Portão (-) 10 m. 807 m.
17		Av. Otacílio Negrão de Lima, 13.390. Final do portão. 811 m.
18		Av. Otacílio Negrão de Lima, 14.480 (+) 2 m. 809 m.
19		Av. Otacílio Negrão de Lima. Portaria em frente ao estacionamento antes da R. Guandu (-) 30 m. 817 m.
20		Av. Otacílio Negrão de Lima, 16.700 (+) 2 postes (+) 20 m. No centro da entrada do Museu de Arte Moderna. 808 m.

km	Prova: Meia Maratona Asics Golden 4 - Etapa Belo Horizonte 2011	Data da Prova:	17.07.2011
		Data da Medição:	23.02.2011
21		Av. Otacílio Negrão de Lima, 17.710. Início (-) 6 m.	
		813 m.	
21,1		Av. Otacílio Negrão de Lima, 17.846. Início do muro (+) 5 m.	
		Igual à largada	
		813 m.	

OL = outro lado CM = contra mão VD = viaduto Pt = poste Pl = placa Ivan Gomes Junior f. (011) 5052-1850 / 9137-6315

**Meia Maratona Asics Golden 4 Belo Horizonte 2011
Course Certification**

Measurer: *Ivan Gomes Junior*

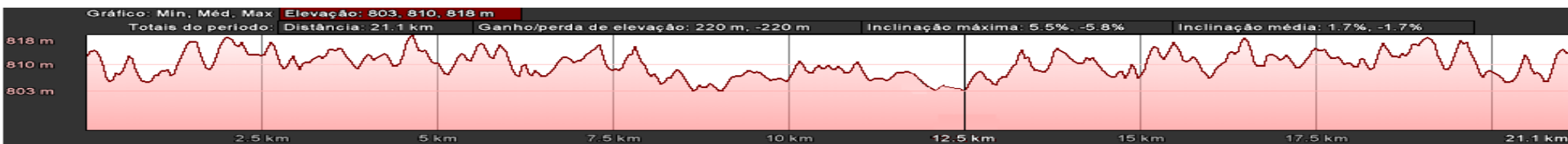
23/2/2011 cal course: 300 m Av. Prof. Clovis Salgado

11:41 h.

Cal		km	Counter	km
74300,0		0	88888	0,000
77906,0	3606,0	1	100921	0,999
81512,5	3606,5	2	112954	1,999
85119,0	3606,5	3	124987	2,998
88725,0	3606,0	4	137019	3,998
	12.032,854	5	149052	4,997
		6	161085	5,996
Recal		7	173118	6,996
42802,0		8	185151	7,995
46412,0	3610,0	9	197184	8,994
50023,0	3611,0	10	209217	9,994
53634,5	3611,5	tpoint	216015	10,558
57245,0	3610,5	11	221249	10,993
	12.047,869	12	233282	11,993
		13	245315	12,992
Average	12.040,362	14	257348	13,991
		15	269381	15,000
		16	281.414	15,990
		17	293.447	16,989
		18	305.479	17,989
		19	317.512	18,988
		20	329.545	19,988
		21	341.578	20,987
		21,0975	342.751	21,0843

Measured Distance of Course 21,084 m, adjusted 13 m in km 10,543

Meia Maratona Asics "Golden 4" Belo Horizonte 2011
Altimetria



CORRIDA DE RUA

CERTIFICADO – MEDIÇÃO DE PERCURSO

Nome da Prova:	Meia Maratona Asics Golden Four Belo Horizonte - 2011
-----------------------	--

Local (cidade):	Belo Horizonte	Estado:	MG
Data:	17.07.2011	Distância:	21.097,5 m
Distância medida do percurso	21.093 m ajustados na largada	Data da Medição:	23.02.2011

Altitude (em metros acima do nível do mar):

Partida	810 m	Ponto + Alto	818 m.	Ponto + baixo	803m.	Chegada	810 m.
----------------	-------	---------------------	--------	----------------------	-------	----------------	--------

Tipo do percurso:	Vai e volta	Drop	0 m/km	Separation	0 %
--------------------------	-------------	-------------	--------	-------------------	-----

Medidor de Percurso Aprovado pela CBA:	Ivan Gomes Junior - IAAF/AIMS "B" MEASURER
---	--

Endereço	Av. Chibará, 290 - apto. 24 - Moema - São Paulo - SP - Brasil CEP 04076-000 ivan.ivan1@hotmail.com
-----------------	---

Método de Medição	Bicicleta	Jones Counter	Trena de Aço
--------------------------	-----------	---------------	--------------

Certificador de Percurso Aprovado pela CBA:	José Rodolfo Eichler IAAF/AIMS "A" MEASURER
--	---

Endereço:	Avenida Jauaperi, 1.083 - apto. 148 - Moema - São Paulo - SP - Brasil CEP 04523-014 rodolfo@cbat.org.br
------------------	--

Este documento é para certificar que o percurso acima descrito e definido no mapa que se encontra em anexo, foi medido e aprovado para certificação. A medição do percurso cumpriu com as Regras para Medição de Percursos de Corridas de Rua da IAAF, as Normas para Homologação e Reconhecimento de Corridas de Rua da CBA e a distância medida não é menor que a distância oficial para a prova.

Ivan Gomes Junior

Medidor de Percurso Aprovado pela CBA

São Paulo, 13 de maio de 2011.