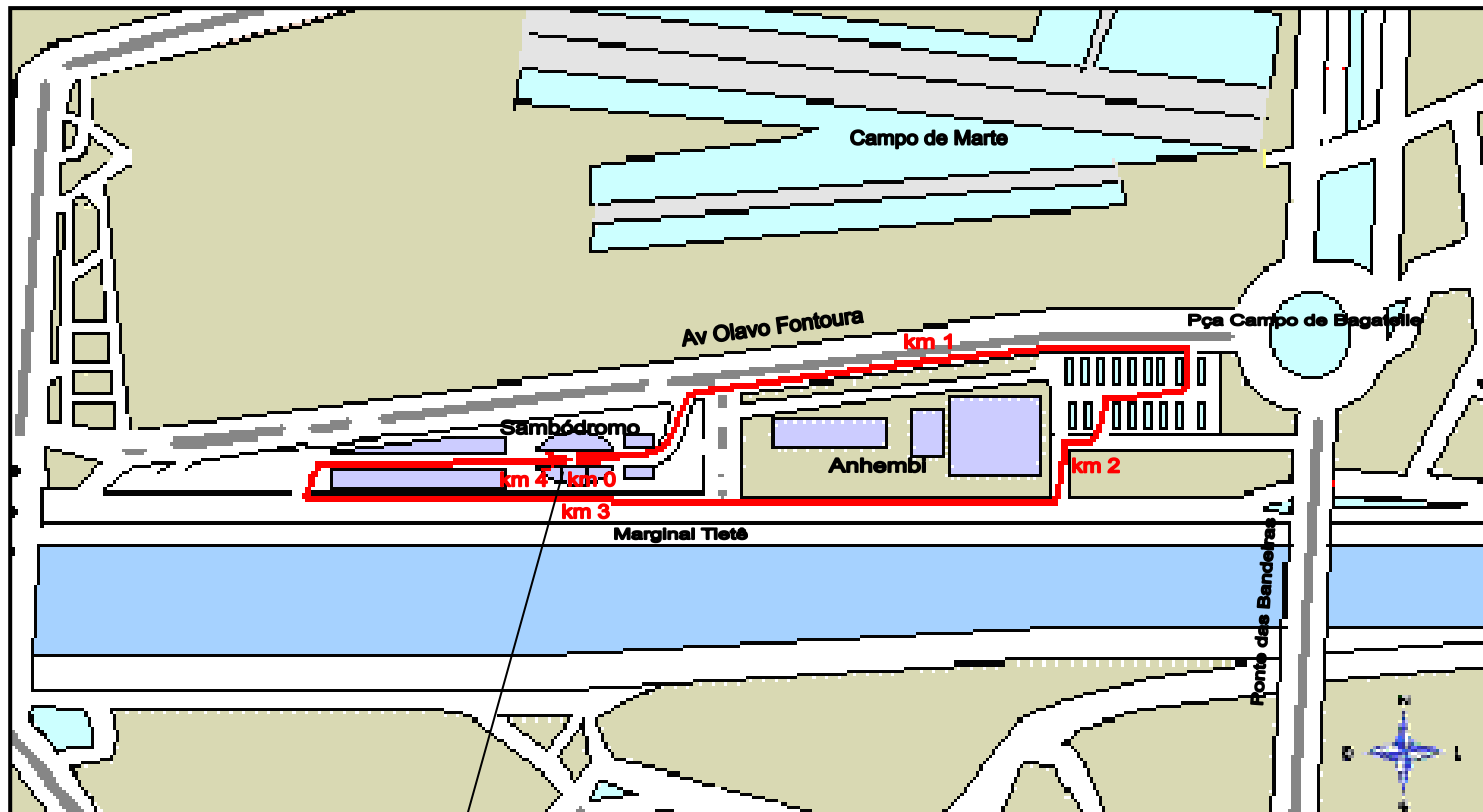
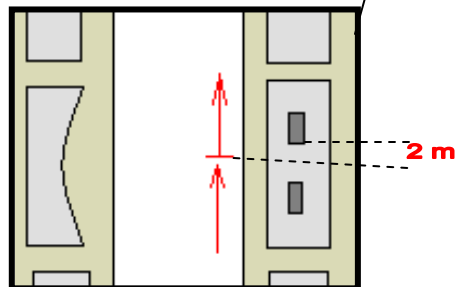


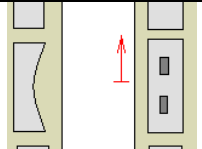
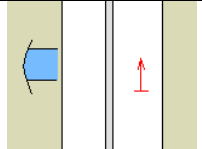
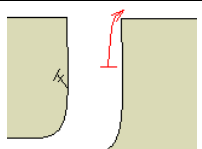
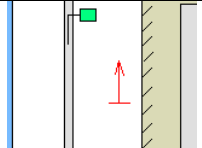
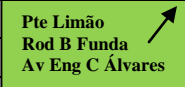
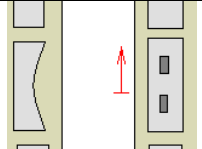
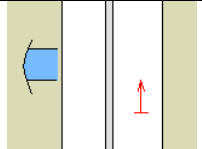
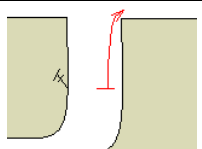
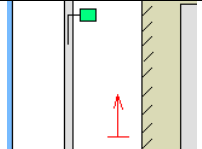

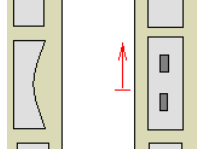
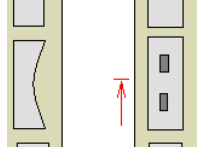
Indy Run - 2011  
Mapa do Percurso



**Largada / Chegada**



Sambódromo.  
Arquibancada "B", 2ª saída de escada (-) 2 m

km	Prova:	Indy Run 2011	Data da Prova: 30.04.2011
			Data da Medição: 29.04.2011
0		Sambódromo. Sentido Av. Santos Dumont. 2ª saída de escada (-) 2 m.	728 m.
1		Av. Olavo Fontoura. Hangar do Aeroclube de São Paulo (-) 10 m.	727 m.
2		R. Massinet Sorcinelli. 4º Poste do lado esquerdo (-) 15 m.	731 m.
3		Av. Marginal Tietê. Placa  (-) 100 m.	724 m.
4		Sambódromo. Largada (-) 15 m.	728 m.
5		Av. Olavo Fontoura. Hangar do Aero Clube de São Paulo (-) 25 m.	727 m.
6		R. Massinet Sorcinelli. 4º Poste do lado esquerdo.	731
7		Av. Marginal Tietê. Placa  (-) 115 m.	724 m.
8		Sambódromo. Largada (-) 33 m.	728 m.
8,33		Sambódromo. Na linha da Largada.	728 m.

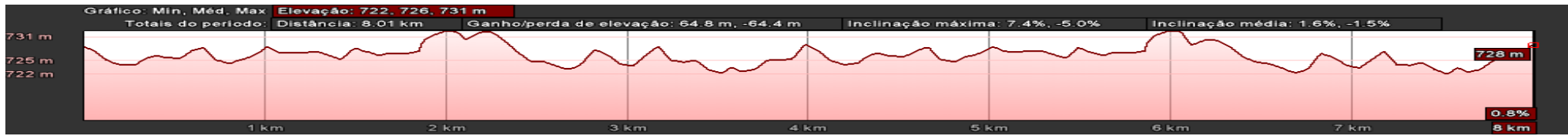
OL = outro lado CM = contra mão VD = viaduto Pt = poste Pl = placa

Ivan Gomes Junior f. (011) 5052-1850 / 9137-6315



# Indy Run 2011

## Altimetria



**Indy Run 2011**  
**COURSE CERTIFICATION**

Measurer: *Ivan Gomes Junior*

Cal. Course: 300 m R. Mal. Leitão de Carvalho

29.04.2011 - 6:30 am

Cal		km	Counter	km
57669,0				
61284,0	3615,0	<b>start</b>	83541	<b>0,000</b>
64899,0	3615,0	<b>km 1</b>	95.606	<b>1,000</b>
68516,0	3617,0	<b>km 2</b>	107.672	<b>2,000</b>
72133,0	3617,0	<b>km 3</b>	119.737	<b>3,000</b>
		<b>km 4</b>	131.803	<b>4,000</b>
	<b>12.065,387</b>	<b>tpoint</b>	131995	<b>4,016</b>
<b>Recal</b>		<b>km 5</b>	143.868	<b>5,000</b>
48331,0		<b>km 6</b>	155.933	<b>6,000</b>
51945,0	3614,0	<b>km 7</b>	167.999	<b>7,000</b>
55561,0	3616,0	<b>km 8</b>	180.064	<b>8,001</b>
59177,0	3616,0	<b>tpoint</b>	180450	<b>8,033</b>
62793,0	3616,0			
	<b>12.063,718</b>			
<b>Average</b>	<b>12.064,553</b>			

**Distância medida 8.033 m, não ajustados.**



Filiada à IAAF – International Association of Athletic Federations

## CORRIDA DE RUA

### CERTIFICADO – MEDIÇÃO DE PERCURSO

<b>Nome da Prova:</b>	<i>Indy Run - 2011</i>		
<b>Local (cidade):</b>	<i>São Paulo</i>	<b>Estado:</b>	<i>SP</i>
<b>Data:</b>	<i>30.04.2011</i>	<b>Distância:</b>	<i>8 k m</i>
<b>Distância medida do percurso</b>	<i>8.033 m, não ajustados</i>	<b>Data da Medição:</b>	<i>29.04.2011</i>

*Altitude (em metros acima do nível do mar):*

<b>Partida</b>	<i>728 m</i>	<b>Ponto + Alto</b>	<i>731 m.</i>	<b>Ponto + baixo</b>	<i>722 m.</i>	<b>Chegada</b>	<i>728 m.</i>
----------------	--------------	---------------------	---------------	----------------------	---------------	----------------	---------------

<b>Tipo do percurso:</b>	<i>Loop 2 voltas</i>	<b>Drop</b>	<i>0 m/km</i>	<b>Separation</b>	<i>0,41 %</i>
<b>Medidor de Percurso Aprovado pela CBA:</b>	<i>Ivan Gomes Junior - IAAF/AIMS "B" MEASURER</i>				
<b>Endereço</b>	<i>Av. Chibarás, 290 - apto. 24 - Moema - São Paulo - SP - Brasil CEP 04076-000</i>				
	<i>ivan.ivan1@hotmail.com</i>				

<b>Método de Medição</b>	<i>Bicicleta</i>	<i>Jones Counter</i>	<i>Trena de Aço</i>	
--------------------------	------------------	----------------------	---------------------	--

<b>Certificador de Percurso Aprovado pela CBA:</b>	<i>José Rodolfo Eichler</i>	<i>IAAF/AIMS "A" MEASURER</i>
<b>Endereço:</b>	<i>Avenida Jauaperi, 1.083 - apto. 148 - Moema - São Paulo - SP - Brasil CEP 04523-014</i>	
	<i>rodolfo@cbat.org.br</i>	

Este documento é para certificar que o percurso acima descrito e definido no mapa que se encontra em anexo, foi medido e aprovado para certificação. A medição do percurso cumpriu com as Regras para Medição de Percursos de Corridas de Rua da IAAF, as Normas para Homologação e Reconhecimento de Corridas de Rua da CBA e a distância medida não é menor que a distância oficial para a prova.

  
Ivan Gomes Junior  
Medidor de Percurso Aprovado pela CBA

São Paulo, 19 de maio de 2011.