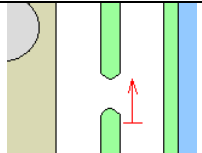
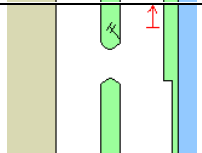
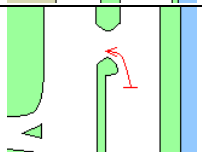
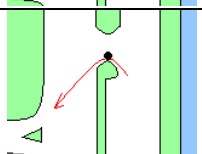
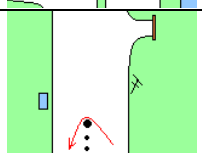
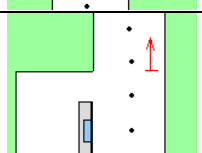
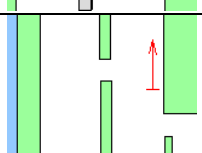
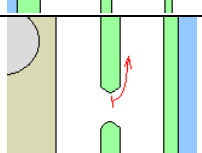
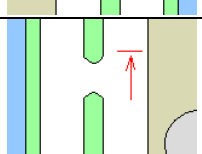
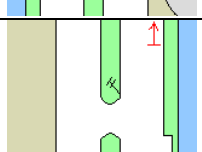
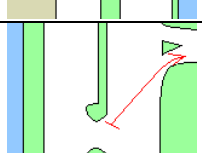
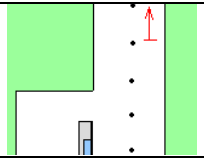
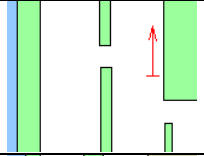
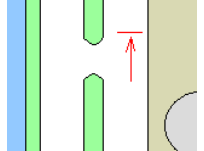


Corporate Run - 2011
Mapa do Percurso



km	Prova:	Corporate Run 2011		Data da Prova:	11.09.2011
				Data da Medição:	04.05.2011
0		Av. Prof. Mello Moraes - USP, sentido portão 2.		Retorno em frente ao Velódromo. Quina anterior (-) 7 m.	
				727 m.	
1		Av. Prof. Mello Moraes - USP, sentido portão 2.		Estacionamento da garagem de Barcos (+) 33 m.	
				725 m.	
2		Av. Prof. Mello Moraes - USP, sentido portão 2.		Retorno antes do Portão 2 (-) 19 m.	
				724 m.	
2,019		Av. Prof. Mello Moraes - USP. Retorno do Portão 2.			
2,585		Av. Prf. Almeida Prado. Ponto de ônibus antes da Pça. Ramos de Azevedo (Cavalo) (-) 2,5 m.		Poste 36/47252 (-) 8 m.	
				731 m.	
3		Av. Prf. Almeida Prado.		Final da Garagem dos Ônibus.	
				728 m.	
4		Av. Prof. Mello Moraes - USP, sentido portão 1.		1º poste de luz após estacionamento da Faculdade de Psicologia (+) 15 m.	
				726 m.	
5 (10)		Av. Prof. Mello Moraes - USP,		Centro do retorno em frente ao Velódromo,	
				727 m.	
5		Av. Prof. Mello Moraes - USP, sentido portão 1.		Retorno após Velódromo (+) 7 m.	
				727 m.	
6		Av. Prof. Mello Moraes - USP, sentido portão 2.		Estacionamento da garagem de Barcos (+) 48 m.	
				725 m.	
7		Av. Prof. Mello Moraes - USP, sentido portão 2.		Retorno antes do Portão 2 (+) 2 m.	
				724 m.	

km	Prova:	Corporate Run 2011	
		Data da Prova: 11.09.2011	Data da Medição: 04.05.2011
8		Av. Prof. Almeida Prado.	
		Final da Garagem dos Ônibus (+) 15 m.	
			728 m.
9		Av. Prof. Mello Moraes - USP, sentido portão 1.	
		1º poste de luz após estacionamento da Faculdade de Psicologia (+) 30 m.	
			726 m.
10		Av. Prof. Mello Moraes - USP, sentido portão 1.	
		Retorno após Velódromo (+) 7 m.	
			727 m.

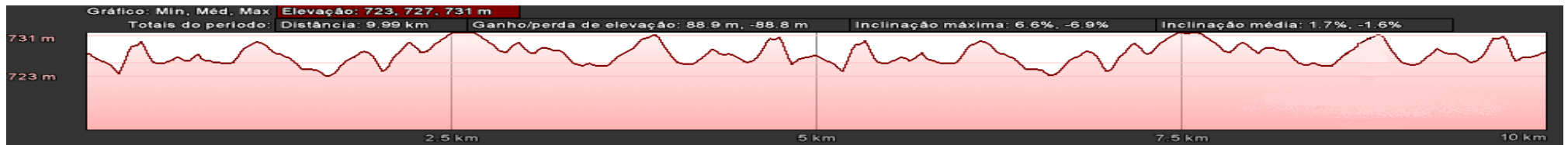
OL = outro lado CM = contra mão VD = viaduto Pt = poste Pl = placa

Ivan Gomes Junior f. (011) 5052-1850 / 9137-6315



Corporate Run 2011

Altimetria



**Corporate Run 2011
COURSE CERTIFICATION**

Measurer: *Ivan Gomes Junior*

Cal. Course: 300 m Av. Prof. Mello Moraes - USP

04.05.2011 - 09:30 am

Cal		km	Counter	km
77940,0				
81553,0	3613,0	start	1814	0,000
85164,5	3611,5	km 1	13.868	1,000
88777,0	3612,5	km 2	25.921	2,000
92390,0	3613,0	tpoint	26142	2,019
		tpoint	32963	2,585
	12.053,708	km 3	37.975	3,001
Recal		km 4	50.029	4,001
71611,0		km 5	62.083	5,001
75222,0	3611,0	km 6	74.136	6,001
78833,0	3611,0	km 7	86.190	7,001
82445,5	3612,5	km 8	98.244	8,002
86055,5	3610,0	km 9	110.297	9,002
		km 10	122.351	10,002
	12.049,120			
Average	12.051,414			

Distância medida 10.002 m, ajustados na Largada.



Filiada à IAAF – International Association of Athletic Federations

CORRIDA DE RUA

CERTIFICADO – MEDIÇÃO DE PERCURSO

Nome da Prova:	<i>Corporate Run - 2011</i>		
Local (cidade):	<i>São Paulo</i>	Estado:	<i>SP</i>
Data:	<i>11.09.2011</i>	Distância:	<i>8 k m</i>
Distância medida do percurso	<i>10.002 m, ajustados na Largada</i>	Data da Medição:	<i>04.05.2011</i>

Altitude (em metros acima do nível do mar):

Partida	<i>727 m</i>	Ponto + Alto	<i>731 m.</i>	Ponto + baixo	<i>723 m.</i>	Chegada	<i>727 m.</i>
----------------	--------------	---------------------	---------------	----------------------	---------------	----------------	---------------

Tipo do percurso:	<i>Ida e volta</i>	Drop	<i>0 m/km</i>	Separation	<i>0,21 %</i>
Medidor de Percurso Aprovado pela CBA:	<i>Ivan Gomes Junior - IAAF/AIMS "B" MEASURER</i>				
Endereço	<i>Av. Chibarás, 290 - apto. 24 - Moema - São Paulo - SP - Brasil CEP 04076-000</i> <i>ivan.ivan1@hotmail.com</i>				

Método de Medição	<i>Bicicleta</i>	<i>Jones Counter</i>	<i>Trena de Aço</i>	
--------------------------	------------------	----------------------	---------------------	--

Certificador de Percurso Aprovado pela CBA:	<i>José Rodolfo Eichler</i>	<i>IAAF/AIMS "A" MEASURER</i>
Endereço:	<i>Avenida Jauaperi, 1.083 - apto. 148 - Moema - São Paulo - SP - Brasil CEP 04523-014</i> <i>rodolfo@cbat.org.br</i>	

Este documento é para certificar que o percurso acima descrito e definido no mapa que se encontra em anexo, foi medido e aprovado para certificação. A medição do percurso cumpriu com as Regras para Medição de Percursos de Corridas de Rua da IAAF, as Normas para Homologação e Reconhecimento de Corridas de Rua da CBA e a distância medida não é menor que a distância oficial para a prova.


Ivan Gomes Junior
Medidor de Percurso Aprovado pela CBA

São Paulo, 23 de maio de 2011.