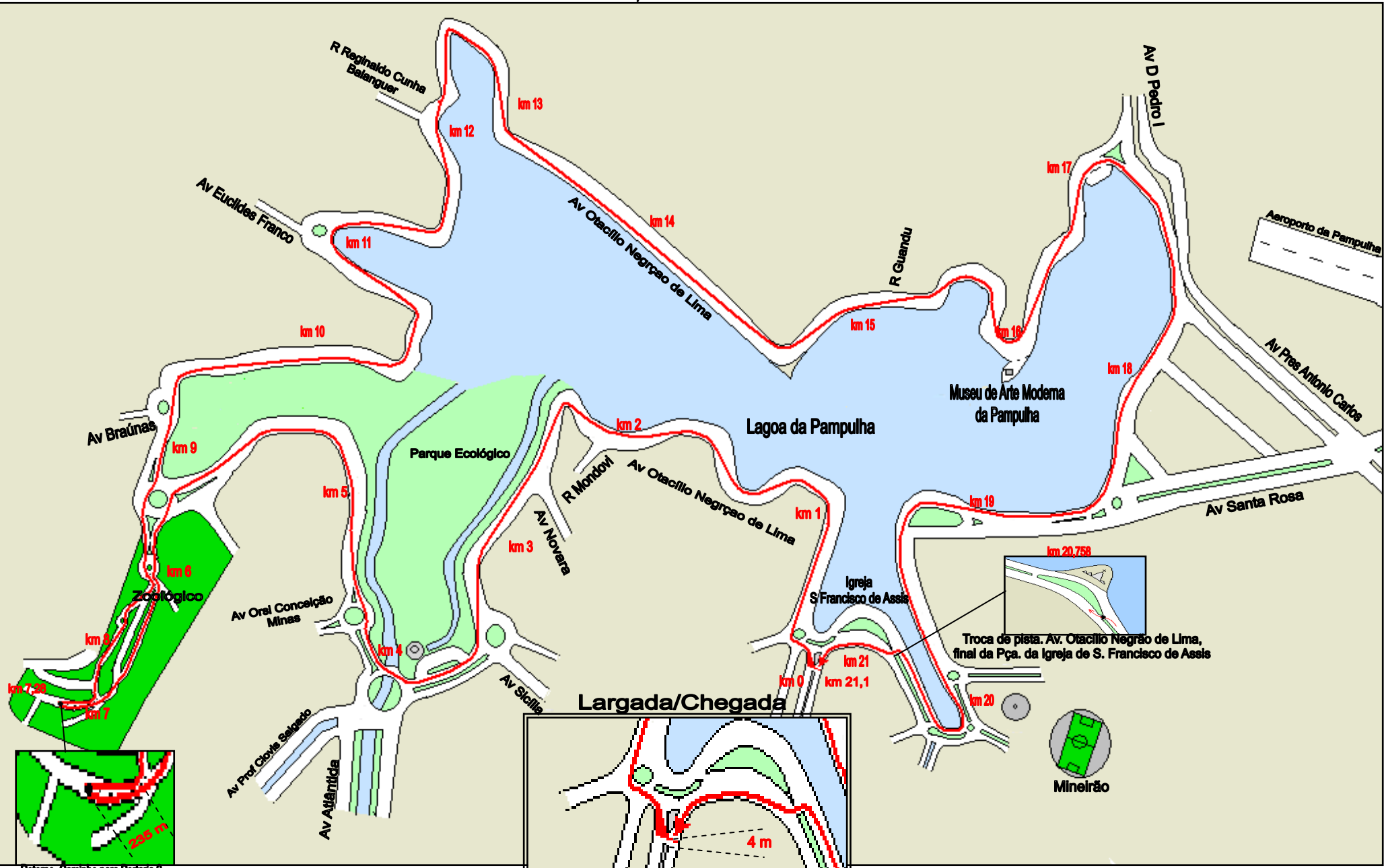
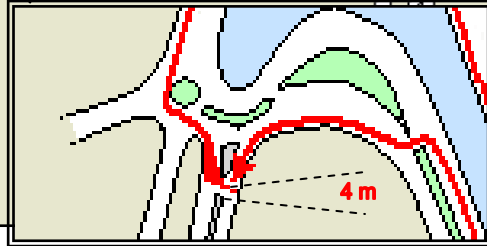


Meia Maratona Internacional de Belo Horizonte 2011

Mapa do Percurso




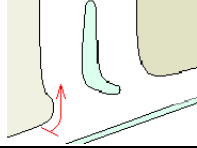
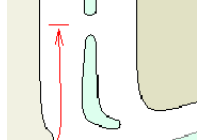
Retorno. Caminho para Portaria 2,
235 m após jaula do Elefante.



Pça. São Francisco. R. Expedicionário Celso Racioppi
1º retorno antes da Av. Otacílio Negrão de Lima.
Quina anterior (+) 4 m.

km	Prova:	Meia Maratona Internacional de Belo Horizonte 2011	Data da Prova: 04.09.2011
			Data da Medição: 18.05.2011
0		Pça. São Francisco. R. Expedicionário Celso Racioppi. 1º retorno após da Av. Otacílio Negrão de Lima. Quina anterior (+) 4 m.	808 m.
1		Av. Otacílio Negrão de Lima, 4.411. Prominas (+) 8 m.	807 m.
2		Av. Otacílio Negrão de Lima c/ R. Mondovi. Início do Cruzamebnto	805 m.
3		Av. Otacílio Negrão de Lima, 6.308. Início do muro	807 m.
4		Av. Otacílio Negrão de Lima, 3.973.(OL) c/ Campo de Futebol.	806 m.
5		Av. Otacílio Negrão de Lima. Paddock. Porta (-) 30 m.	803 m.
6		Zoológico. Lado interno do Jardim Japonês.	818 m.
7		Zoológico. No centro da Jaula dos Elefantes.	855 m.
7,280		Retorno. Caminho para Portaria 2, 235 m após jaula do Elefante.	856 m.
8		Zoológico. Na descida a 50 m antes dos Macacos Prego. Casa dos Répteis à direita (-) 30 m.	833 m.
9		Av. Otacílio Negrão de Lima, 8.100. Portão (+) 21 m.	806 m.

km	Prova:	Meia Maratona Internacional de Belo Horizonte 2011	Data da Prova: 04.09.2011
			Data da Medição: 18.05.2011
10		Av. Otacílio Negrão de Lima, 10.771. Portão (-) 30 m.	810 m.
11		Av. Otacílio Negrão de Lima, 17.720 c/ R. Arnaldo Gathoud antes da rotatória da AABB. Esquina (-) 15 m.	808 m.
12		Av. Otacílio Negrão de Lima, 12.400. 1º poste de luz antes da porta.	809 m.
13		Av. Otacílio Negrão de Lima, 13.390. Final do portão de veículos.	812 m.
14		Av. Otacílio Negrão de Lima, 14.480 (+) 2 m.	808 m.
15		Av. Otacílio Negrão de Lima. Pic Pampulha. Muro da entrada (-) 25 m.	815 m.
16		Av. Otacílio Negrão de Lima. Entrada do Museu de Arte da Pampulha (+) 10 m.	807 m.
17		Av. Otacílio Negrão de Lima. Final do Churrasquinho do Manuel (-) 3 m.	811 m.
18		Av. Otacílio Negrão de Lima, 200. Portão (-) 12 m.	804 m.
19		Av. Otacílio Negrão de Lima. Pça. do Iate Tênis Clube. 1º retorno (-) 5 m.	804 m.
20		Av. Otacílio Negrão de Lima. 1ª Rotatória do Mineirinho (+) 43 m.	810 m.

km	Prova:	Meia Maratona Internacional de Belo Horizonte 2011		Data da Prova:	04.09.2011
				Data da Medição:	18.05.2011
20,758		Troca de pista. Av. Otacílio Negrão de Lima, final da Pça. da Igreja de S. Francisco de Assis.			
					808 m.
21		Av. Otacílio Negrão de Lima. R. Expedicionário Celso Racioppi (-) 22 m.			
					808 m.
21,1		Pça. São Francisco. R. Expedicionário Celso Racioppi. 1º retorno após da Av. Otacílio Negrão de Lima. Quina posterior (-) 4m.			
					808 m.

OL = outro lado CM = contra mão VD = viaduto Pt = poste Pl = placa

Ivan Gomes Junior f. (011) 5052-1850 / 9137-6315

Meia Maratona Internacional de Belo Horizonte 2011
Course Certification

Measurer: *Ivan Gomes Junior*

18/5/2011 cal course: 300 m R. Expedicionário Celso Racioppi

01:30 h. am

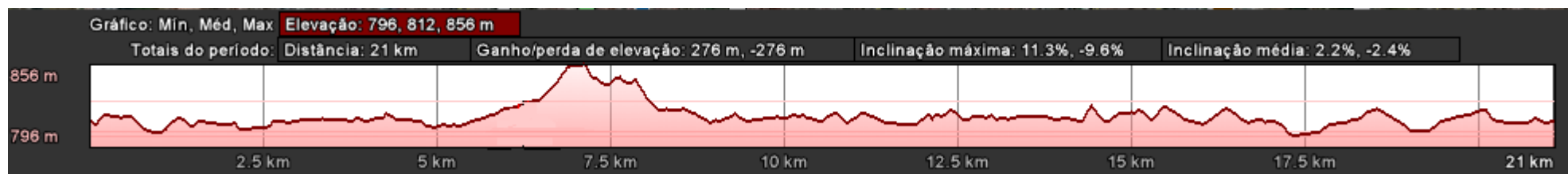
Cal		km	Counter	km
96000,0		0	85995	0,000
99642,0	3642,0	1	98151	1,000
103285,5	3643,5	2	110307	2,001
106927,8	3642,3	3	122463	3,001
110572,5	3644,7	4	134619	4,002
	12.155,894	5	146774	5,002
		6	158930	6,002
Recal		7	171086	7,003
45306,0		tpoint	174455	7,280
48946,0	3640,0	8	183242	8,003
52586,0	3640,0	9	195398	9,004
56227,0	3641,0	10	207554	10,004
59867,0	3640,0	11	219710	11,004
	12.146,301	12	231866	12,005
		13	244022	13,005
Average	12.151,097	14	256178	14,006
		15	268333	15,006
		16	280489	16,000
		17	292.645	17,007
		18	304.801	18,007
		19	316.957	19,007
		20	329.113	20,008
		21	341.269	21,008
		21.097,50	342.454	21,106

Measured Distance of Course 21,106 m, adjusted in the km 7,280



Meia Maratona Internacional de Belo Horizonte 2011

Altimetria



CORRIDA DE RUA

CERTIFICADO – MEDIÇÃO DE PERCURSO

Nome da Prova:	Meia Maratona Internacional Belo Horizonte - 2011
-----------------------	--

Local (cidade):	Belo Horizonte	Estado:	MG
Data:	04.09.2011	Distância:	21.097,5 m
Distância medida do percurso	21.106 m ajustados no retorno do km 7,280	Data da Medição:	18.05.2011

Altitude (em metros acima do nível do mar):

Partida	808 m	Ponto + Alto	856 m.	Ponto + baixo	796m.	Chegada	808 m.
----------------	-------	---------------------	--------	----------------------	-------	----------------	--------

Tipo do percurso:	Loop	Drop	0 m/km	Separation	0 %
--------------------------	------	-------------	--------	-------------------	-----

Medidor de Percurso Aprovado pela CBA:	Ivan Gomes Junior - IAAF/AIMS "B" MEASURER
---	--

Endereço	Av. Chibará, 290 - apto. 24 - Moema - São Paulo – SP - Brasil CEP 04076-000 ivan.ivan1@hotmail.com
-----------------	---

Método de Medição	Bicicleta	Jones Counter	Trena de Aço
--------------------------	-----------	---------------	--------------

Certificador de Percurso Aprovado pela CBA:	José Rodolfo Eichler IAAF/AIMS "A" MEASURER
--	---

Endereço:	Avenida Jauaperi, 1.083 - apto. 148 - Moema - São Paulo - SP - Brasil CEP 04523-014 rodolfo@cbat.org.br
------------------	--

Este documento é para certificar que o percurso acima descrito e definido no mapa que se encontra em anexo, foi medido e aprovado para certificação. A medição do percurso cumpriu com as Regras para Medição de Percursos de Corridas de Rua da IAAF, as Normas para Homologação e Reconhecimento de Corridas de Rua da CBA e a distância medida não é menor que a distância oficial para a prova.

Ivan Gomes Junior

Medidor de Percurso Aprovado pela CBA

São Paulo, 15 de junho de 2011.