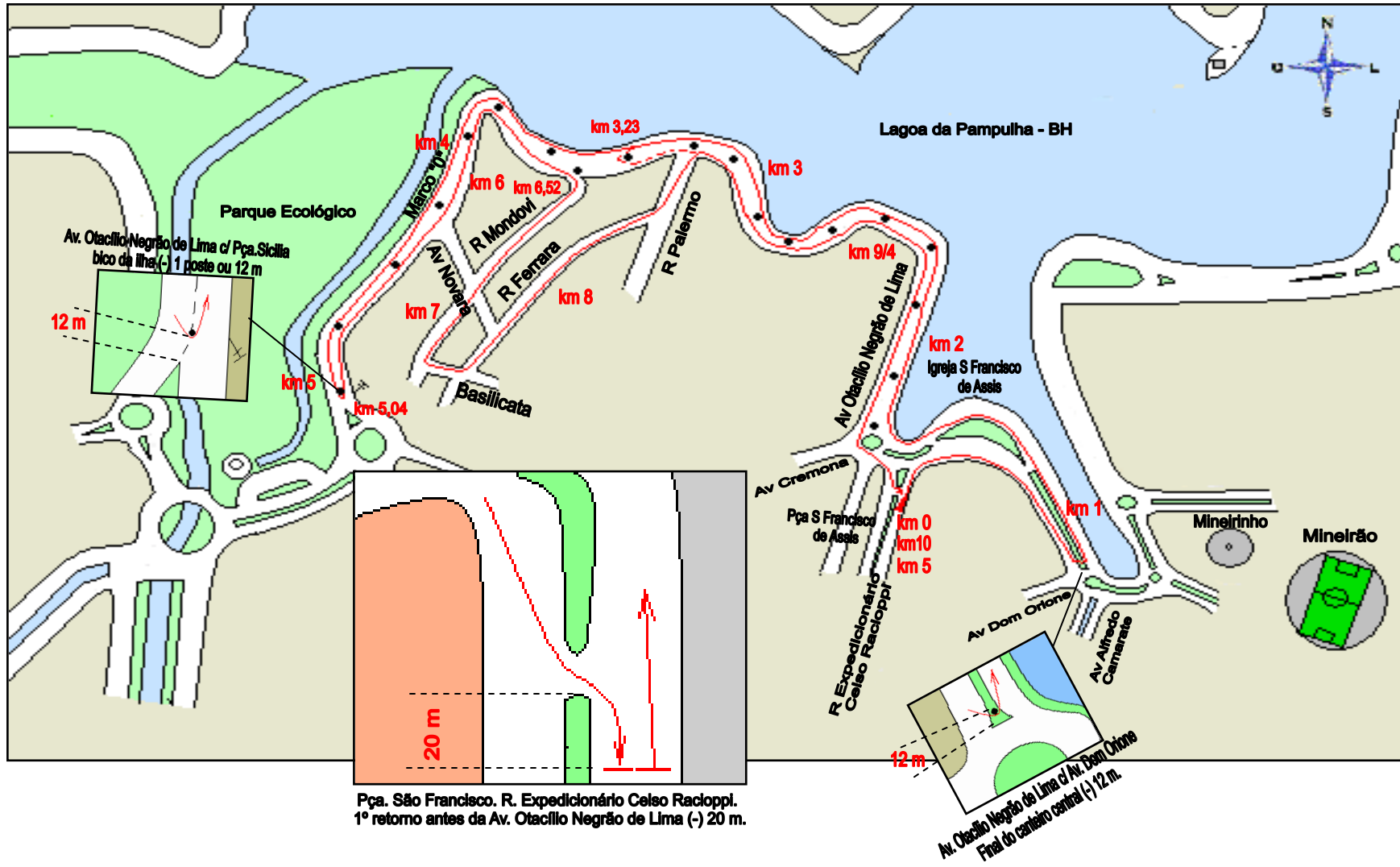
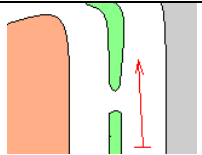
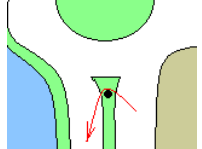
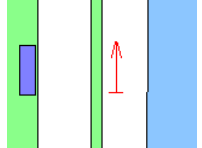
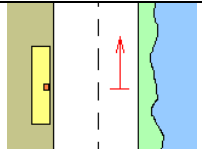
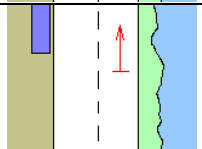
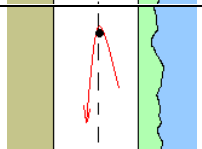
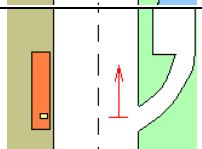
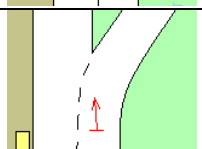

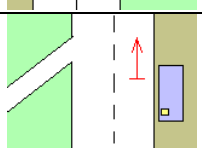
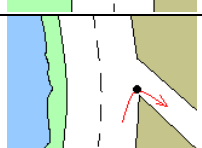
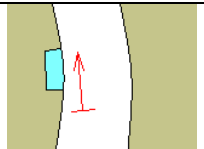
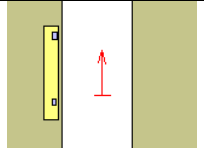
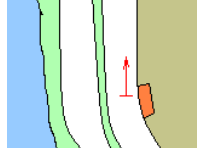
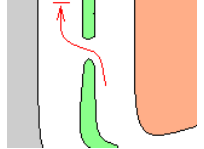


Circuito de Corridas da Caixa - Etapa Belo Horizonte - 2011  
 Mapa do Percurso



Pça. São Francisco. R. Expedicionário Celso Racioppi.  
 1º retorno antes da Av. Otacillo Negrão de Lima (-) 20 m.

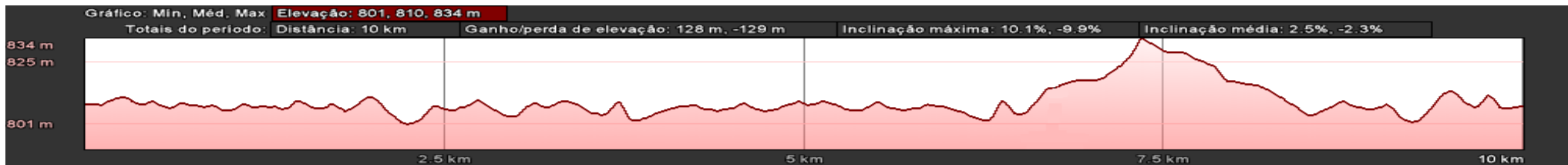
km	Prova:	Circuito de Corridas da Caixa - Etapa Belo Horizonte 2011	Data da Prova: 29.05.2011
			Data da Medição: 18.05.2011
0		Pça. São Francisco. R. Expedicionário Celso Racioppi. 1º retorno antes da Av. Otacílio Negrão de Lima (-) 20 m.	808 m.
0,773		Av. Otacílio Negrão de Lima c/ Av. Dom Orione. Final do canteiro central (-) 12 m.	808 m.
1		Av. Otacílio Negrão de Lima, 2900. Início do muro	806 m.
2		Av. Otacílio Negrão de Lima, 4000. No centro em frente à lixeira.	811 m.
3		Av. Otacílio Negrão de Lima, 5000 (-) 11 m.	804 m.
3,23 (5 km)		Retorno 5 km. km 3 (+) 237 m.	808 m.
4		Av. Otacílio Negrão de Lima, 5800. Na porta de pedestres.	806 m.
5		Av. Otacílio Negrão de Lima, 6752. Final do Muro.	809 m.
5,044		Av. Otacílio Negrão de Lima c/ Pça. da Av. Sicília (-) 1 poste. Bico da Ilha (-) 12 m.	809 m.
6		Av. Otacílio Negrão de Lima, 5866. Portão (+) 31 m.	807 m.
6,527		Av. Otacílio Negrão de Lima c/ R. Mondovi.	805 m.

km	Prova: <b>Circuito de Corridas da Caixa - Etapa Belo Horizonte 2011</b>	Data da Prova: 29.05.2011
		Data da Medição: 18.05.2011
7		R. Mondovi 501. Início da casa (-) 52 m.
		818 m.
8		R. Ferrara, 250. Portão de pedestres (-) 52 m.
		817 m.
9/		Av. Otacílio Negrão de Lima, 4.451, final da garagem (+) 22m.
		807 m.
10/5		Pça. São Francisco. R. Expedicionário Celso Racioppi. 1º retorno após da Av. Otacílio Negrão de Lima. Quina posterior (-) 4m.
		808 m.

OL = outro lado    CM = contra mão    VD = viaduto    Pt = poste    Pl = placa

Ivan Gomes Junior    f. (011) 5052-1850 / 9137-6315

## Círculo de Corridas da Caixa - Etapa Belo Horizonte 2011 Altimetria



**Circuito Caixa de Corridas de Rua**  
**Etapa Belo Horizonte**  
**COURSE CERTIFICATION**

Measurer: *Ivan Gomes Junior*

Cal. Course: 300 m R. Exp. Celso Racioppi

18.05.2011 - 11:45 am

Cal		km	Counter	km
96000,0		start	11314	<b>0,000</b>
99642,0	3642,0	tpoint	20705	<b>0,773</b>
103285,5	3643,5	km 1	23.469	<b>1,001</b>
106928,0	3642,5	km 2	35.624	<b>2,001</b>
110571,5	3643,5	km 3	47.779	<b>3,002</b>
		tpoint	50634	<b>3,237</b>
	<b>12.155,060</b>	km 4	59.934	<b>4,002</b>
<b>Recal</b>		km 5	72.089	<b>5,003</b>
275,0		tpoint	72592	<b>5,044</b>
3914,0	3639,0	km 6	84.244	<b>6,003</b>
7552,0	3638,0	tpoint	90606	<b>6,527</b>
11191,0	3639,0	km 7	96.399	<b>7,004</b>
14831,0	3640,0	km 8	108.554	<b>8,004</b>
		km 9	120.710	<b>9,005</b>
	<b>12.142,130</b>	km 10	132.865	<b>10,005</b>
<b>Average</b>	<b>12.148,595</b>			

**Distância medida 10.005 m, ajustados na Largada.**



Filiada à IAAF – International Association of Athletic Federations

## CORRIDA DE RUA

### CERTIFICADO – MEDIÇÃO DE PERCURSO

<b>Nome da Prova:</b>	<b>Circuito de Corridas da Caixa – Etapa Belo - 2011</b>		
<b>Local (cidade):</b>	<i>Belo Horizonte</i>	<b>Estado:</b>	<i>BH</i>
<b>Data:</b>	<i>29.05.2011</i>	<b>Distância:</b>	<i>5 km</i>
<b>Distância medida do percurso</b>	<i>10.005 m, ajustados na Largada</i>	<b>Data da Medição:</b>	<i>18.05.2011</i>

**Altitude (em metros acima do nível do mar):**

<b>Partida</b>	<i>809 m</i>	<b>Ponto + Alto</b>	<i>834 m.</i>	<b>Ponto + baixo</b>	<i>801 m.</i>	<b>Chegada</b>	<i>809 m.</i>
----------------	--------------	---------------------	---------------	----------------------	---------------	----------------	---------------

<b>Tipo do percurso:</b>	<i>Loop</i>	<b>Drop</b>	<i>0 m/km</i>	<b>Separation</b>	<i>0 %</i>
<b>Medidor de Percurso Aprovado pela CBA:</b>	<i>Ivan Gomes Junior - IAAF/AIMS “B” MEASURER</i>				
<b>Endereço</b>	<i>Av. Chibará, 290 - apto. 24 - Moema - São Paulo - SP - Brasil CEP 04076-000</i> <i>ivan.ivan1@hotmail.com</i>				

<b>Método de Medição</b>	<i>Bicicleta</i>	<i>Jones Counter</i>	<i>Trena de Aço</i>	
--------------------------	------------------	----------------------	---------------------	--

<b>Certificador de Percurso Aprovado pela CBA:</b>	<i>José Rodolfo Eichler</i>	<i>IAAF/AIMS “A” MEASURER</i>
<b>Endereço:</b>	<i>Avenida Jauaperi, 1.083 - apto. 148 - Moema - São Paulo - SP - Brasil CEP 04523-014</i> <i>rodolfo@cbat.org.br</i>	

Este documento é para certificar que o percurso acima descrito e definido no mapa que se encontra em anexo, foi medido e aprovado para certificação. A medição do percurso cumpriu com as Regras para Medição de Percursos de Corridas de Rua da IAAF, as Normas para Homologação e Reconhecimento de Corridas de Rua da CBA e a distância medida não é menor que a distância oficial para a prova.



Ivan Gomes Junior

Medidor de Percurso Aprovado pela CBA

São Paulo, 27 de maio de 2011.