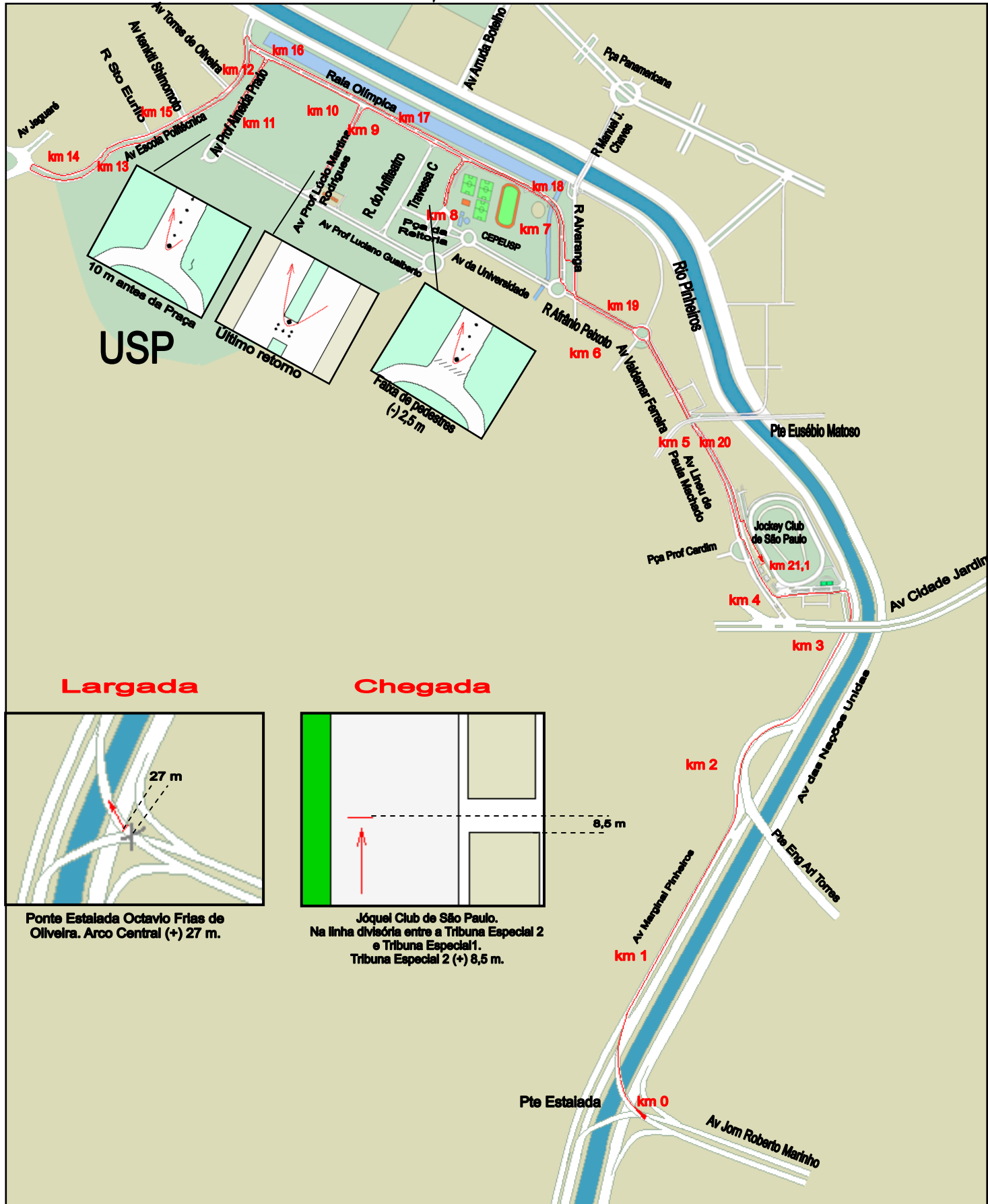


# Meia Maratona Asics Golden 4 São Paulo 2011

## Mapa do Percurso

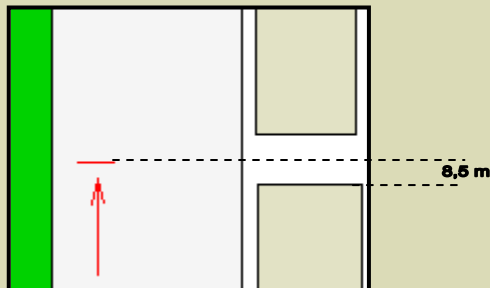


### Largada


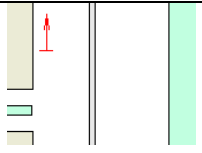
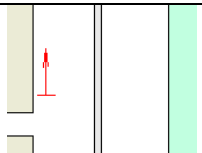
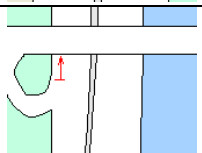
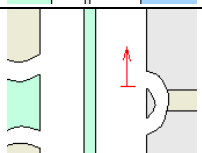
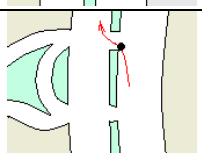
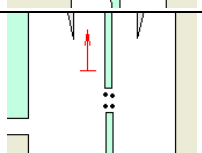
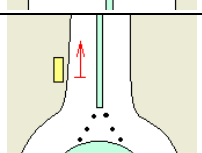
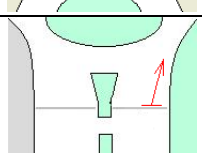
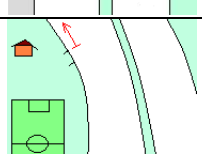
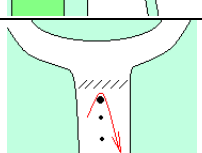


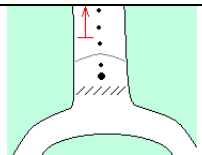
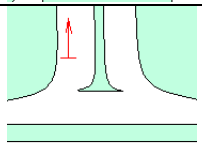
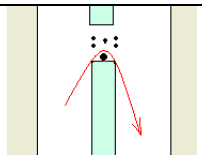
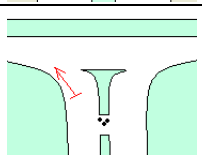
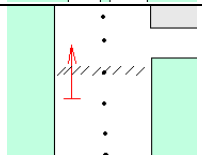
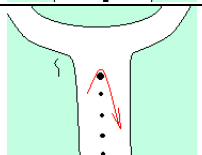
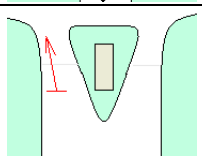
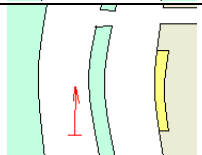
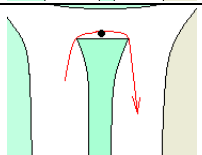
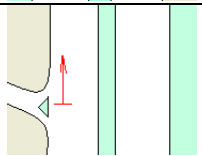
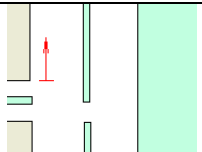
Ponte Estalada Octavio Frias de Oliveira. Arco Central (+) 27 m.

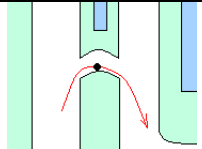
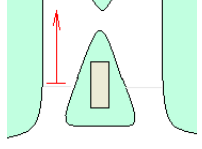
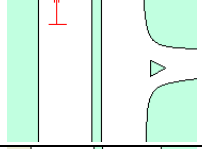
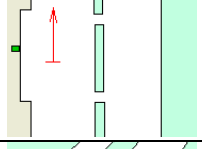
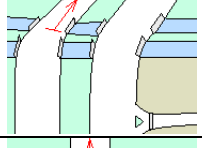
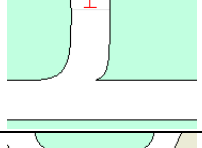
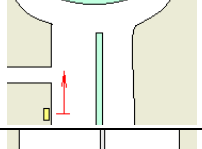
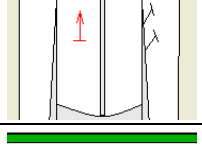
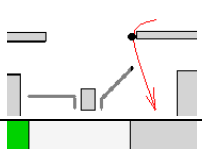
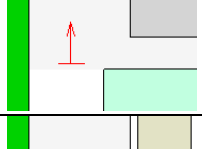
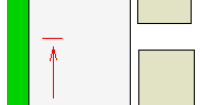
### Chegada



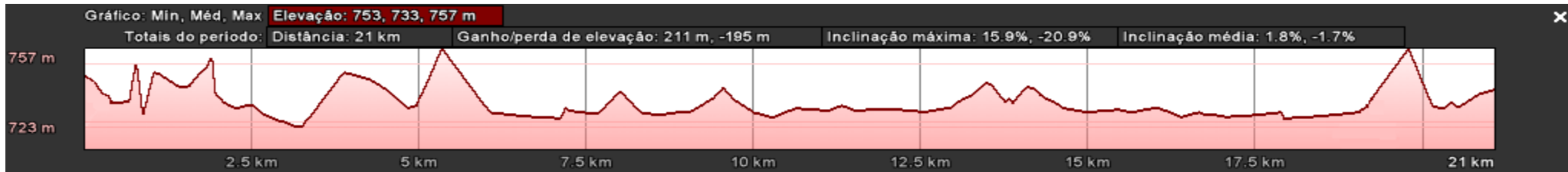
Jóquei Club de São Paulo.  
Na linha divisória entre a Tribuna Especial 2 e Tribuna Especial 1.  
Tribuna Especial 2 (+) 8,5 m.

km	Prova: Meia Maratona Asics Golden 4 São Paulo 2011	Data da Prova: 07.08.2011
		Data da Medição: 25.07.2011
0		Ponte Estaiada Octavio Frias de Oliveira. Arco Central (+) 27 m.
		746 m.
1		Marginal Pinheiros (CF). R. Pedro Avancini (+) 150 m.
		735 m.
2		Marginal Pinheiros (CF). R. Padre José Grieco (+) 9 m.
		743 m.
3		Marginal Pinheiros (CF). Acesso da Marginal para Pte. Cidade Jardim (+) 50m.
		724 m.
4		Av. Lineu de Paula Machado . Saída da Tribuna de Honra. Quina posterior da Pça Dr. João Ademar de Almeida Prado, outro lado da rua.
		736 m.
4,428		Av. Lineu de Paula Machado. Troca de pista no final da Pça. Prof. Cardim.
		733 m.
5		Av. Lineu de Paula Machado (CF). Retorno fechado em frente à R. Lopes de Azevedo (+) 18 m.
		736 m.
6		Av. Afrânio Peixoto (CF), 446.
		725 m.
6,492		Portão 1 USP.
7		Av. Prof. Mello Moraes (CF). Quina posterior do portão do Quiosque junto ao Campo de Futebol da Escola de Educação Física.
		726 m.
7,972		Retorno.Travessa "C". Faixa de pedestres próxima à Pça. da Reitoria (-) 2 m.
		728 m.

km	Prova:	<b>Meia Maratona Asics Golden 4 São Paulo 2011</b>	Data da Prova: 07.08.2011
			Data da Medição: 25.07.2011
8		Travessa "C". Lombada próxima à Pça. da Reitoria (+) 10 m.	728 m.
9		Av. Prof. Lúcio Martins Rodrigues (CF), 19 m após Av. Prof. Mello Moraes.	728 m.
9,515		Av. Prof. Lúcio Martins Rodrigues (CF). Último retorno antes da Av. Prof. Luciano Gualberto.	728 m.
10		Av. Prof. Lúcio Martins Rodrigues (CF), último retorno antes da Av. Prof. Mello Moraes (+) 10 m.	728 m.
11		Av. Prof. Almeida Prado (CF). Quina anterior (-) 15 m da 1ª travessa do lado direito (IPT) Faixa de pedestres (-) 4 m.	728 m.
11,315		Retorno. Av. Prof. Almeida Prado c/ Pça. Ramos de Azevedo (-) 10 m. Na linha do orelhão.	728 m.
12		Av. Prof. Mello Moraes (CF). Portão 2 USP (-) 13 m. Lombada (+) 1 m.	723 m.
13		Av. Escola Politécnica (CF). Início do muro amarelo (OL) da Mirela / Ocrim. Antes da R. Sto Eurilo.	733 m.
13,835		Av. Escola Politécnica (CF). Centro do retorno na Av. Corifeu de Azevedo Marques.	734 m.
14		Av. Escola Politécnica (CF) c/ Av. Miguel Frias e Vasconcelos. No centro da Pça.	733 m.
15		Av. Escola Politécnica (CF). Quina posterior do cruzamento com a Av. Kenkiti Shimomoto.	728 m.

km	Prova:	Meia Maratona Asics Golden 4 São Paulo 2011	Data da Prova: 07.08.2011
			Data da Medição: 25.07.2011
15,771		Retorno. Av. Escola Politécnica. Último retorno antes da Marginal Pinheiros.	724 m.
15,858		Portão 2 USP.	723 m.
16		Av. Prof. Mello Moraes (CF). Av. Prof. Almeida Prado (OL) (+) 25 m.	726 m.
17		Av. Prof. Mello Moraes (CF). Portão central da Raia (-) 30 m. (portão antes do c/ Totem).	724 m.
18		Av. Prof. Mello Moraes (CF). Início do guard-rail da 2ª ponte sobre o Rio Pirajussara.	727 m.
18,406		Portão USP. R. Eng. Teixeira Soares.	724 m.
19		Av. Afrânio Peixoto(CF), 401. Ponto de ônibus antes da R. Modesto Tavares de Lima.	726 m.
20		Saída do Túnel Dr. Euryclides de Jesus Zerbini. Final do piso de concreto (-) 2 postes de Luz do lado direito (+) 5 m.	734 m.
20,474		Jóquei Club de São Paulo. Portão 6 A.	731 m.
21		Jóquei Club de São Paulo. Final do asfalto sentido Tribuna Especiais 2 (+) 2,5 m.	729 m.
21,0975		Jóquei Club de São Paulo. Na linha divisória entre a Tribuna Especial 2 e Tribuna Especial 1. Tribuna Especial 2 (+) 8,5 m.	729 m.

Meia Maratona Asics Golden 4 São Paulo 2011  
Altimetria



**Meia Maratona Asics Golden 4 São Paulo 2011  
Course Certification**

Measurer: *Ivan Gomes Junior*

26/7/2011 cal course: 300 m Av. Prof. Mello Moraes - USP

02:00 h. pm

<b>Cal</b>		<b>km</b>	<b>Counter</b>	<b>km</b>
82817,0		21,1	28432	-21,0975
86437,5	3620,5	21	29588,9	(21,002)
90058,0	3620,5	tpoint	35994	(20,472)
93679,0	3621,0	20	41671	(20,002)
97301,0	3622,0	19	53753	(19,002)
	<b>12.082,070</b>	tpoint	60991	(18,403)
		18	65835	(18,002)
<b>Recal</b>		17	77917	(17,002)
62885,0		16	89999	(16,002)
66506,5	3621,5	tpoint	91777	(15,855)
70126,5	3620,0	tpoint	93549	(15,709)
73750,0	3623,5	15	102081	(15,003)
77373,0	3623,0	14	114163	(14,003)
	<b>12.085,407</b>	tpoint	116225	(13,832)
		13	126245	(13,003)
<b>Average</b>	<b>12.083,738</b>	tpoint	138197	(12,014)
		12	138328	(12,003)
		tpoint	146667	(11,313)
		11	150410	(11,003)
		10	162492	(10,003)
		tpoint	168424	(9,512)
		9	174574	(9,003)
		8	186656	(8,004)
		tpoint	187065	(7,970)
		7	198738	(7,004)
		tpoint	204951	(6,490)
		6	210820	(6,002)
		5	222.902	(5,004)
		tpoint	229890	(4,426)
		4	234.984	(4,004)
		3	247.066	(3,004)
		2	259.148	(2,004)
		1	271.230	(1,005)
		0	283.312	(0,005)

Measured Distance of Course 21,092,5 m, adjusted in the start.

Filiada à IAAF - International Association of Athletic Federations

## ***CORRIDA DE RUA CERTIFICADO – MEDIÇÃO DE PERCURSO***

<b>Nome da Prova:</b>	<b><i>Meia Maratona Asics São Paulo – 2011</i></b>
-----------------------	--

<b>Local (cidade):</b>	<i>São Paulo</i>	<b>Estado:</b>	<i>SP</i>	
<b>Data:</b>	<i>07.08.2011</i>	<b>Distâncias:</b>	<i>21.097,5 m</i>	
<b>Distâncias medidas do percurso</b>	<i>21.092,5 m ajustados na largada</i>		<b>Data da Medição:</b>	<i>26.08.2011</i>

*Altitude (em metros acima do nível do mar):*

<b>Partida</b>	<i>746 m</i>	<b>Ponto + Alto</b>	<i>757 m.</i>	<b>Ponto + baixo</b>	<i>723m.</i>	<b>Chegada</b>	<i>729 m.</i>
----------------	--------------	---------------------	---------------	----------------------	--------------	----------------	---------------

<b>Tipo do Percurso (ida e volta, ponto a ponto, etc.):</b>	<i>Ponto a ponto</i>	<b>Drop</b>	<i>0,8 m/km</i>	<b>Separation</b>	<i>16,28 %</i>
<b>Medidor de Percurso Aprovado pela CBA:</b>	<i>Ivan Gomes Junior - IAAF/AIMS "B" MEASURER</i>				
<b>Endereço</b>	<i>Av. Chibará, 290 – apt. 24 – Moema – São Paulo – SP – Brasil CEP 04076-000</i>				
	<i>ivan.ivan1@hotmail.com</i>				

<b>Método de Medição</b>	<i>Bicicleta</i>	<i>Jones Counter</i>	<i>Trena de Aço</i>
--------------------------	------------------	----------------------	---------------------

<b>Certificador de Percurso Aprovado pela CBA:</b>	<i>Rodolfo Eichler - IAAF/AIMS "A" MEASURER</i>
<b>Endereço:</b>	<i>Av. Jauaperi, 1.083 - apto.143 – Moema – São Paulo – SP – Brasil CEP 04523-014</i>
	<i>rodeic@terra.com.br</i>

**Este documento é para certificar que o percurso acima descrito e definido no mapa que se encontra em anexo foi medido e aprovado para certificação. A medição do percurso cumpriu com as Regras para Medição de Percursos de Corridas de Rua da IAAF, as Normas para Homologação e Reconhecimento de Corridas de Rua da CBA e a distância medida não é menor que a distância oficial para a prova.**



**Ivan Gomes Junior**  
*Medidor de Percurso Aprovado pela CBA*

*São Paulo, 26 de julho de 2011.*